

Proiect nr. 401 /21.12.2023

ROMÂNIA
JUDEȚUL GIURGIU
CONSILIUL JUDEȚEAN GIURGIU



AVIZAT,
SECRETAR GENERAL AL JUDEȚULUI,
Aurelia BREBENEL

PROIECT DE HOTĂRÂRE

privind punerea la dispoziția Operatorului Regional Apa Service S.A. a terenului aferent construcției/extinderii noilor investiții de pe raza administrativ-teritorială a Comunei Herăști în cadrul Proiectului regional de dezvoltare a infrastructurii de apă și apă uzată din județul Giurgiu

CONSILIUL JUDEȚEAN GIURGIU,
întrunit în ședință ordinară,

Având în vedere:

- referatul de aprobare nr.27800 din 21 decembrie 2023 al președintelui;
- raportul de specialitate nr.27805 din 21 decembrie 2023 al Compartimentului Monitorizarea Serviciilor de Utilitate Publică;
- adresa nr. 1089/02.10.2023 a Operatorului Regional Apa Service S.A.;
- avizul nr. 299 /28.12.2023 al Comisiei juridice, ordine publică și situații de urgență;
- extrasul de Carte Funciara nr.126424/21112.2023 emis de către Oficiul de Cadastru și Publicitate Imobiliară Giurgiu;
- prevederile art.173 alin.(1) lit.f), alin.(5) lit. m), art.182 alin.(1) și alin.(4) raportat la art.139 alin.(3), art.197 alin.(1), (3)-(5), art.200 din O.U.G. nr.57/2019 privind Codul administrativ, cu modificările și completările ulterioare;
- prevederile art.27 alin. (2) lit. a) din Legea nr. 241/2006 privind serviciul de alimentare cu apă și canalizare, republicată, cu modificările și completările ulterioare,
- prevederile art.5 alin.(10) lit.a) din Legea 51/2006 a serviciilor comunitare de utilitati publice, republicată, cu modificările și completările ulterioare,
- prevederile art.15 lit. a) din Legea nr.50/1991 privind autorizarea executării lucrurilor de construcții, republicată, cu modificările și completările ulterioare,
- prevederile art.47 alin.(9) lit.b) din Ordonanța nr.43/1997 privind regimul drumurilor, republicată, cu modificările și completările ulterioare,

În temeiul art.196 alin.(1) lit.a) din Ordonanța de Urgență a Guvernului nr.57/2019 privind Codul administrativ, cu modificările și completările ulterioare,

HOTĂRĂȘTE:

Art.1. (1) Se aprobă punerea la dispoziția Operatorului Regional Apa Service S.A. a terenului aparținând domeniului public al Județului Giurgiu, înscris în Cartea Funciara nr. 32145 a comunei Herăști, în scopul realizării obiectivului de investiții „Înființare conducta refulare traversare râu Argeș din Hotarele către Valea Dragului” implementat în cadrul Proiectului regional de dezvoltare a infrastructurii de apă și apă uzată din județul Giurgiu.

(2) Terenul descris la alin.(1) se află în zona de siguranță a DJ401 și se pune la dispoziția Operatorului Regional pentru amplasarea conductei de refulare în lungime de 6.271 ml, conform anexei care face parte integrantă din prezenta hotărâre.

Art.2. Prezenta hotărâre se comunicată Instituției Prefectului-Județul Giurgiu în vederea exercitării controlului de legalitate și Operatorului Regional Apă Service S.A. pentru ducere la îndeplinire, prin grija secretarului general al județului.

Giurgiu, _____ 2023

Nr. _____

Adoptată cu ___ voturi „pentru”, ___ voturi „împotriva” și ___ „abțineri”.

ANEXA

| Denumire statie de pompare | Configuratie pompa (A+R) | Debit pompa (l/s) | Inaltime de pompare (m) | Diametru conducta de refulare (mm) | Lungime conducta de refulare (m) |
|----------------------------|--------------------------|-------------------|-------------------------|------------------------------------|----------------------------------|
| SPA.27 | 1+1 | 39,00 | 8,56 | 250 | 469 |
| SPA.33 | 1+1 | 26,50 | 12,00 | 200 | 328 |
| SPA.44 | 1+1 | 28,50 | 13,00 | 275 | 238 |
| SPA.19 | 1+1 | 36,00 | 14,00 | 250 | 857 |
| SPA.10 | 1+1 | 37,50 | 10,50 | 250 | 534 |



LEGENDA

- SEB Cota Teren STEREOFI
- Limta UA
- Limta aglomeratie
- Linie de alimentare
- Linie de refulare
- Statii de pompare
- Statii de alimentare
- Statii de refulare
- Statii de alimentare si refulare
- Statii de alimentare si refulare si alimentare
- Statii de alimentare si refulare si alimentare si alimentare

REFERAT DE APROBARE

Prin adresa nr.1089 din 02 octombrie 2023, operatorul regional Apă Service SA solicită punerea la dispoziție a terenului aflat în proprietatea publică a județului Giurgiu în scopul amplasării conductei de refulare a stației de pompare uzată SPAU 6 ce treversează localitatea Herăști de-a lungul DJ 401 spre localitatea Valea Dragului cu pornire din localitatea Hotarele.

Investiția face parte din contractul de lucrări CL2 Sisteme de alimentare cu apă și canalizare în Valea Dragului și sisteme de canalizare în Gostinari, Colibași, Câmpurelu, Dobreni, Vărăști, Isvoarele și Hotarele, investiție parte din Proiectul **regional de dezvoltare a infrastructurii de apă și apă uzată din județul Giurgiu**.

Aglomerările nu sunt deservite de sisteme de canalizare și stații de epurare. Apele uzate vor fi descărcate în SEAU Gostinari (de capacitate 18.854 l.e.).

Ca urmare, stația de epurare Gostinari va epura apele din următoarele aglomerări aflate în clusterul Gostinari:

- aglomerarea Valea Dragului cu localitățile Valea Dragului (UAT Valea Dragului), Vărăști și Dobreni (UAT Vărăști);
- aglomerarea Gostinari cu localitățile Gostinari (UAT Gostinari), Colibași și Câmpurelu din UAT Colibași.
- aglomerarea Hotarele cu localitățile Hotarele (UAT Hotarele) și Isvoarele din UAT Isvoarele.

Ținând cont de cele expuse mai sus, în conformitate cu procedura inițierii proiectelor de hotărâri, prevăzută de art.182 alin.(2) din Ordonanța de Urgență a Guvernului nr.57 /2019 privind Codul administrativ, cu modificările și completările ulterioare

INIȚIEZ

un proiect de hotărâre cu următorul titlu: Proiect de hotărâre privind punerea la dispoziția Operatorului Regional Apa Service S.A. a terenului aferent construcției/extinderii noilor investiții de pe raza administrativ-teritorială a Comunei Herăști în cadrul Proiectului regional de dezvoltare a infrastructurii de apă și apă uzată din județul Giurgiu.

Prezentul Referat de aprobare și Proiectul de hotărâre se înaintează Compartimentului Monitorizarea Serviciilor de Utilitate Publică pentru întocmirea raportului de specialitate în vederea dezbaterii și aprobării proiectului de hotărâre de către consiliul județean.

 **PREȘEDINTE,**
Dumitru BEIANU

CONSILIUL JUDEȚEAN GIURGIU

Compartimentului Monitorizarea Serviciilor de Utilitate Publică
Nr.27805 din 21.12.2023

RAPORT DE SPECIALITATE

la Proiectul de hotărâre privind punerea la dispoziția Operatorului Regional Apa Service S.A. a terenului aferent construcției/extinderii noilor investiții de pe raza administrativ-teritorială a Comunei Herăști în cadrul Proiectului regional de dezvoltare a infrastructurii de apă și apă uzată din județul Giurgiu

Prin adresa nr.1089 din 02 octombrie 2023, operatorul regional Apă Service SA solicită punerea la dispoziție a terenului aflat în proprietatea publică a județului Giurgiu în scopul amplasării conductei de refulare a stației de pompare uzată SPAU 6 ce treversează localitatea Herăști de-a lungul DJ 401 spre localitatea Valea Dragului cu pornire din localitatea Hotarele.

Investiția face parte din contractul de lucrări CL2 Sisteme de alimentare cu apă și canalizare în Valea Dragului și sisteme de canalizare în Gostinari, Colibași, Câmpurelu, Dobreni, Vărăști, Isvoarele și Hotarele, investiție parte din Proiectul **regional de dezvoltare a infrastructurii de apă și apă uzată din județul Giurgiu**.

Acest proiect propune investiții pentru modernizarea sistemelor de apă și apă uzată din județul Giurgiu, în scopul conformării județului cu angajamentele asumate de România prin Tratatul de Aderare la Uniunea Europeană, privind alinierea sectorului apă – apă uzată la standardele impuse prin Directiva 98/83/CE (referitoare la calitatea apei destinate consumului uman) și Directiva 91/271/CEE (referitoare la epurarea apelor uzate urbane).

Investițiile propuse se încadrează în obiectivele Master Planului pentru sectorul de apă și apă uzată din județul Giurgiu, care a fost actualizat și aprobat în anul 2023 și vizează dezvoltarea serviciilor pe un orizont de timp de 30 de ani.

Clusterul Gostinari are în componența aglomerările: Valea Dragului (Valea Dragului, Vărăști și Dobreni), Gostinari (Gostinari, Colibași și Câmpurelu) și Hotarele (Hotarele, Isvoarele).

Aglomerările nu sunt deservite de sisteme de canalizare și stații de epurare. Apele uzate vor fi descărcate în SEAU Gostinari (de capacitate 18.854 l.e.).

Ca urmare, stația de epurare Gostinari va epura apele din următoarele aglomerări aflate în clusterul Gostinari:

- aglomerarea Valea Dragului cu localitățile Valea Dragului (UAT Valea Dragului), Vărăști și Dobreni (UAT Vărăști);
- aglomerarea Gostinari cu localitățile Gostinari (UAT Gostinari), Colibași și Câmpurelu din UAT Colibași.
- aglomerarea Hotarele cu localitățile Hotarele (UAT Hotarele) și Isvoarele din UAT Isvoarele.

Ținând cont de cele prezentate, considerăm că se impune punerea la dispoziția proiectului „**Proiect regional de dezvoltare a infrastructurii de apă și apă uzată din județul Giurgiu**” a terenului pentru construcția/extinderea/reabilitarea noilor investiții aferente UAT Herăști.

Față de cele de mai sus, am întocmit prezentul Raport de specialitate care, împreună cu proiectul de hotărâre și referatul de aprobare, se înaintează secretarului general al județului.

Compartiment Monitorizarea Serviciilor de Utilitate Publică
Dumitrescu Nicolina Carmen

APA Service
GIURGIU

Member of CISO Federation

RI&A SIMTEX

CERTIFIED MANAGEMENT SYSTEM
ISO 9001 - ISO 14001

OPERATOR REGIONAL

APA SERVICE S.A.

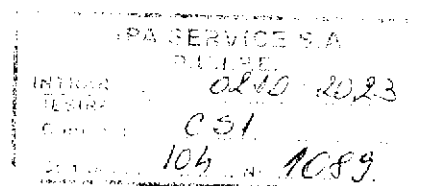

Giurgiu - Str. Uzinei, Nr. 2

C.U.I. RO 22131317 R.C. J52/493/2007

Banca: B.R.D. Suc. Giurgiu RO92BRDE190SV08081061900

TREZORERIA Giurgiu RO84TREZ3215069XXX002460

Catre : Consiliul Judetean Giurgiu
In atentie: Domnului Beianu Dumitru, Presedinte
Spre stiinta: Asociatia de Dezvoltare Intercomunitara
In atentie: Domnului Gratianu Cristian, Presedinte
Proiect: Proiectul regional de dezvoltare a infrastructurii de apa si apa uzata din judetul Giurgiu



Stimate domn,

In cadrul contractului de lucrari CL2 *Sisteme de alimentare cu apa si canalizare in Valea Dragului si sisteme de canalizare in Gostinari, Colibasi, Campurelu, Dobreni, Varasti, Isvoarele si Hotarele* conducta de refulare a statiei de pompare apa uzata SPAU 6 traverseaza localitatea Herasti de-a lungul DJ 401 spre Valea Dragului.

Apa Service a solicitat UAT Herasti punerea la dispozitie a terenului pe care va fi amplasata conducta de refulare, inasa raspunsul acestora a fost ca *drumurile de interes judetean fac parte din proprietatea publica a judetului, drept pentru care trebuie sa ne adresam Consiliului Judetean Giurgiu in calitate de administrator al drumurilor judetene.*

In consecinta, va transmitem modelul de hotarare de consiliu judetean si adeverinta prin care se va pune la dispozitia proiectului terenul respectiv.

Cu stima,

Director General
Popescu Alexandru

UIP
Neagu Lucica



**EXTRAS DE CARTE FUNCİARĂ
PENTRU INFORMARE**

Carte Funciară Nr. 32145 Herasti



A. Partea I. Descrierea imobilului

TEREN Partial Intravilan

Adresa: Loc. Herasti, Jud. Giurgiu, DJ 401, Km 33+577 => Km 38+558

| Nr. Crt | Nr. cadastral Nr. topografic | Suprafața* (mp) | Observații / Referințe |
|---------|------------------------------|---------------------------------------|---|
| A1 | 32145 | Din acte: 388.249 Masurata: 90.661 | Teren neimpregmuit; DJ 401, imobil partial impregmuit, in lungime de 4.981 km. |

Construcții

| Crt | Nr cadastral Nr. topografic | Adresa | Observații / Referințe |
|------|-----------------------------|--|--|
| A1.1 | 32145-C1 | Loc. Herasti, Jud. Giurgiu, DJ 401, Km 33+577 => Km 38+558 | Nr. niveluri:1; S. construita la sol:24 mp; Podet KM 36+988, cu suprafata construita desfasurata de 13 mp. |
| A1.2 | 32145-C2 | Loc. Herasti, Jud. Giurgiu, DJ 401, Km 33+577 => Km 38+558 | Nr. niveluri:1; S. construita la sol:13 mp; Podet KM 37+904, cu suprafata construita desfasurata de 24 mp. |

B. Partea II. Proprietari și acte

| Inscrieri privitoare la dreptul de proprietate și alte drepturi reale | | Referințe |
|---|--|----------------|
| 70460 / 13/12/2018 | | |
| Act Normativ nr. 968, din 05/09/2002 emis de Guvernul Romaniei; Act Administrativ nr. 1348, din 11/12/2018 emis de PRIMARIA HERASTI; Act Administrativ nr. 17425, din 14/12/2018 emis de CONSILIUL JUDETEAN GIURGIU; Act Administrativ nr. 36, din 16/05/2002 emis de CJ Giurgiu; Act Administrativ nr. 132, din 27/11/2018 emis de CJ Giurgiu; | | |
| B1 | Intabulare, drept de PROPRIETATEtitlu atestare, dobandit prin Lege, cota actuala 1/1 1) JUDETUL GIURGIU - DOMENIUL PUBLIC | A1, A1.1, A1.2 |

C. Partea III. SARCINI .

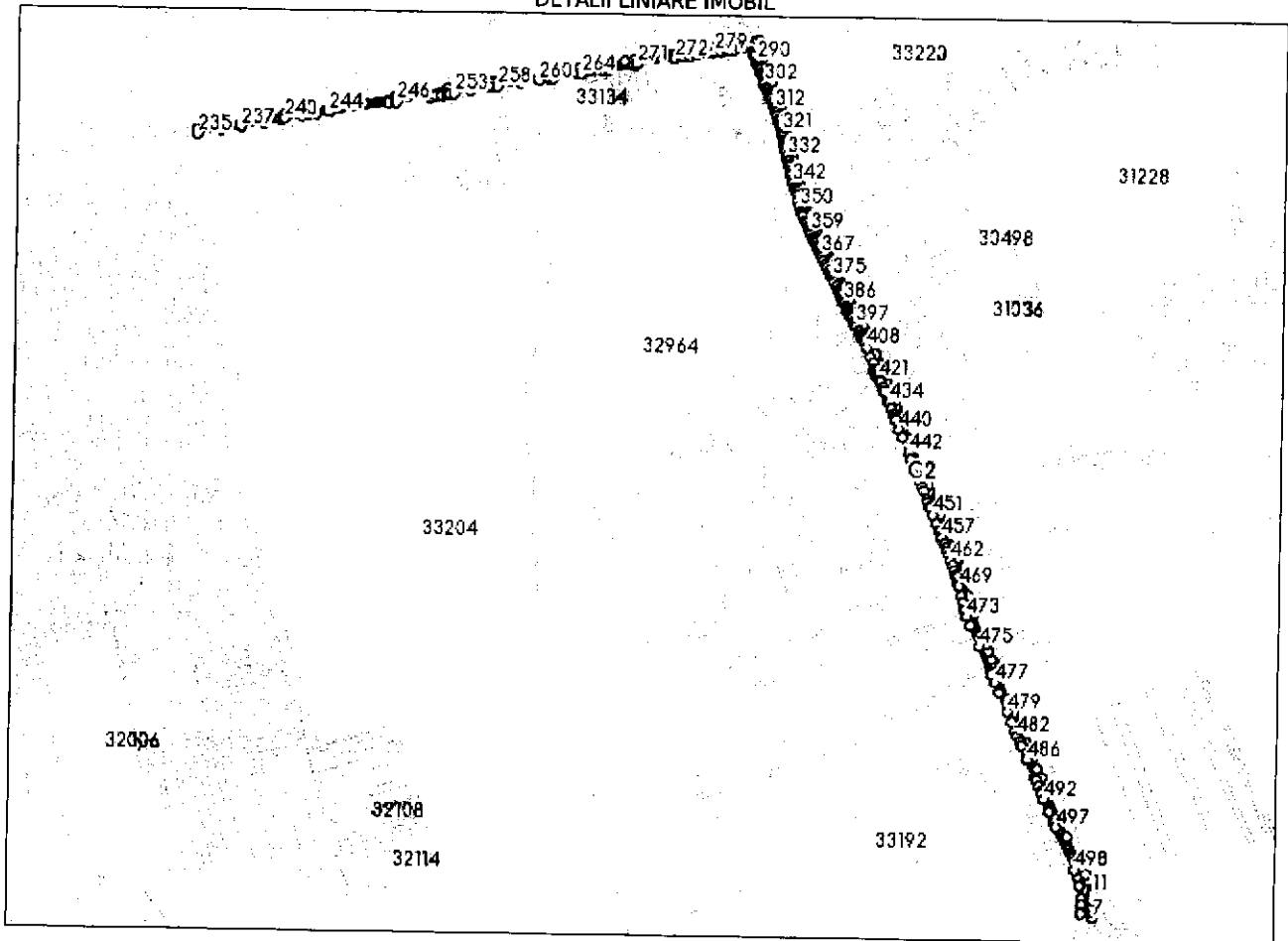
| Inscrieri privind dezmembrămintele dreptului de proprietate, drepturi reale de garanție și sarcini | Referințe |
|--|-----------|
| NU SUNT | |

Teren

| Nr cadastral | Suprafața (mp)* | Observații / Referințe |
|--------------|---|--|
| 32145 | Din acte: 388.249 Masurata: 90.661 | DJ 401, imobil partial imprejmuit, in lungime de 4.981 km. |

* Suprafața este determinată în planul de proiecție Stereo 70.

DETALII LINIARE IMOBIL



Date referitoare la teren

| Nr Crt | Categorie folosință | Intravilan | Suprafața (mp) | Tarla | Parcelă | Nr. topo | Observații / Referințe |
|--------|---------------------|------------|----------------|-------|---------|----------|------------------------|
| 1 | drum | NU | 23.227 | - | - | - | |
| 2 | drum | DA | 36.109 | - | - | - | |
| 3 | drum | NU | 31.325 | - | - | - | |

Date referitoare la construcții

| Crt | Număr | Destinație construcție | Supraf. (mp) | Situație juridică | Observații / Referințe |
|------|----------|--------------------------------------|------------------------------|-------------------|--|
| A1.1 | 32145-C1 | construcții industriale și edilitare | Din acte: 13 Masurata: 24 | Cu acte | S. construita la sol:24 mp; Podet KM 36+988, cu suprafata construita desfasurata de 13 mp. |
| A1.2 | 32145-C2 | construcții industriale și edilitare | Din acte: 24 Masurata: 13 | Cu acte | S. construita la sol:13 mp; Podet KM 37+904, cu suprafata construita desfasurata de 24 mp. |

Lungime Segmente

1) Valorile lungimilor segmentelor sunt obținute din proiecție în plan.

| Punct început | Punct sfârșit | Lungime segment | Punct început | Punct sfârșit | Lungime segment | Punct început | Punct sfârșit | Lungime segment |
|---------------|---------------|-----------------|---------------|---------------|-----------------|---------------|---------------|-----------------|
| 1 | 2 | 29.823 | 2 | 3 | 42.334 | 3 | 4 | 22.383 |
| 4 | 5 | 23.403 | 5 | 6 | 5.858 | 6 | 7 | 40.914 |
| 7 | 8 | 16.518 | 8 | 9 | 16.368 | 9 | 10 | 25.392 |
| 10 | 11 | 19.787 | 11 | 12 | 46.385 | 12 | 13 | 23.959 |
| 13 | 14 | 58.7 | 14 | 15 | 80.668 | 15 | 16 | 47.751 |
| 16 | 17 | 96.892 | 17 | 18 | 67.518 | 18 | 19 | 31.032 |
| 19 | 20 | 41.086 | 20 | 21 | 24.388 | 21 | 22 | 34.758 |
| 22 | 23 | 43.423 | 23 | 24 | 55.862 | 24 | 25 | 52.311 |
| 25 | 26 | 72.623 | 26 | 27 | 60.0 | 27 | 28 | 10.496 |
| 28 | 29 | 28.803 | 29 | 30 | 24.997 | 30 | 31 | 25.775 |
| 31 | 32 | 81.434 | 32 | 33 | 29.098 | 33 | 34 | 0.691 |
| 34 | 35 | 0.857 | 35 | 36 | 23.613 | 36 | 37 | 11.997 |
| 37 | 38 | 124.936 | 38 | 39 | 8.838 | 39 | 40 | 41.716 |
| 40 | 41 | 31.74 | 41 | 42 | 76.101 | 42 | 43 | 19.128 |
| 43 | 44 | 66.514 | 44 | 45 | 19.978 | 45 | 46 | 138.893 |
| 46 | 47 | 32.26 | 47 | 48 | 40.022 | 48 | 49 | 37.274 |
| 49 | 50 | 25.14 | 50 | 51 | 2.666 | 51 | 52 | 5.738 |
| 52 | 53 | 23.143 | 53 | 54 | 7.921 | 54 | 55 | 15.432 |
| 55 | 56 | 16.304 | 56 | 57 | 24.586 | 57 | 58 | 24.643 |
| 58 | 59 | 9.56 | 59 | 60 | 5.479 | 60 | 61 | 7.986 |
| 61 | 62 | 2.522 | 62 | 63 | 1.192 | 63 | 64 | 3.746 |
| 64 | 65 | 4.196 | 65 | 66 | 3.635 | 66 | 67 | 5.611 |
| 67 | 68 | 9.61 | 68 | 69 | 12.273 | 69 | 70 | 8.927 |
| 70 | 71 | 61.634 | 71 | 72 | 18.762 | 72 | 73 | 24.595 |
| 73 | 74 | 0.902 | 74 | 75 | 24.036 | 75 | 76 | 0.035 |
| 76 | 77 | 1.277 | 77 | 78 | 25.837 | 78 | 79 | 7.894 |
| 79 | 80 | 5.22 | 80 | 81 | 6.955 | 81 | 82 | 10.67 |
| 82 | 83 | 2.419 | 83 | 84 | 15.097 | 84 | 85 | 25.188 |
| 85 | 86 | 8.044 | 86 | 87 | 11.23 | 87 | 88 | 4.274 |
| 88 | 89 | 8.975 | 89 | 90 | 5.862 | 90 | 91 | 4.236 |
| 91 | 92 | 5.247 | 92 | 93 | 8.003 | 93 | 94 | 2.592 |
| 94 | 95 | 8.748 | 95 | 96 | 6.807 | 96 | 97 | 9.702 |
| 97 | 98 | 10.678 | 98 | 99 | 14.148 | 99 | 100 | 11.896 |
| 100 | 101 | 7.93 | 101 | 102 | 8.15 | 102 | 103 | 5.975 |
| 103 | 104 | 3.411 | 104 | 105 | 10.687 | 105 | 106 | 9.65 |
| 106 | 107 | 10.113 | 107 | 108 | 3.19 | 108 | 109 | 14.862 |
| 109 | 110 | 3.264 | 110 | 111 | 0.454 | 111 | 112 | 29.184 |
| 112 | 113 | 12.37 | 113 | 114 | 16.265 | 114 | 115 | 8.127 |
| 115 | 116 | 23.373 | 116 | 117 | 5.899 | 117 | 118 | 9.003 |
| 118 | 119 | 1.105 | 119 | 120 | 3.909 | 120 | 121 | 7.947 |
| 121 | 122 | 1.135 | 122 | 123 | 6.055 | 123 | 124 | 10.695 |
| 124 | 125 | 6.915 | 125 | 126 | 26.968 | 126 | 127 | 13.374 |
| 127 | 128 | 10.977 | 128 | 129 | 15.641 | 129 | 130 | 40.065 |
| 130 | 131 | 21.166 | 131 | 132 | 19.038 | 132 | 133 | 14.218 |
| 133 | 134 | 13.699 | 134 | 135 | 16.848 | 135 | 136 | 20.55 |
| 136 | 137 | 7.027 | 137 | 138 | 24.428 | 138 | 139 | 10.892 |
| 139 | 140 | 16.003 | 140 | 141 | 4.896 | 141 | 142 | 3.385 |
| 142 | 143 | 21.117 | 143 | 144 | 7.019 | 144 | 145 | 7.578 |
| 145 | 146 | 6.438 | 146 | 147 | 11.151 | 147 | 148 | 8.11 |
| 148 | 149 | 7.374 | 149 | 150 | 10.55 | 150 | 151 | 8.264 |
| 151 | 152 | 11.482 | 152 | 153 | 12.564 | 153 | 154 | 13.551 |
| 154 | 155 | 13.55 | 155 | 156 | 12.772 | 156 | 157 | 8.365 |

| Punct început | Punct sfârșit | Lungime segment | Punct început | Punct sfârșit | Lungime segment | Punct început | Punct sfârșit | Lungime segment |
|---------------|---------------|-----------------|---------------|---------------|-----------------|---------------|---------------|-----------------|
| 157 | 158 | 8.098 | 158 | 159 | 10.274 | 159 | 160 | 11.631 |
| 160 | 161 | 5.864 | 161 | 162 | 6.988 | 162 | 163 | 5.425 |
| 163 | 164 | 10.943 | 164 | 165 | 17.947 | 165 | 166 | 2.339 |
| 166 | 167 | 2.192 | 167 | 168 | 2.188 | 168 | 169 | 2.251 |
| 169 | 170 | 2.107 | 170 | 171 | 2.332 | 171 | 172 | 2.26 |
| 172 | 173 | 2.148 | 173 | 174 | 20.552 | 174 | 175 | 24.782 |
| 175 | 176 | 12.466 | 176 | 177 | 20.04 | 177 | 178 | 11.237 |
| 178 | 179 | 2.479 | 179 | 180 | 20.921 | 180 | 181 | 8.226 |
| 181 | 182 | 19.955 | 182 | 183 | 9.011 | 183 | 184 | 0.022 |
| 184 | 185 | 7.47 | 185 | 186 | 24.249 | 186 | 187 | 31.232 |
| 187 | 188 | 14.692 | 188 | 189 | 15.941 | 189 | 190 | 15.519 |
| 190 | 191 | 12.948 | 191 | 192 | 18.374 | 192 | 193 | 0.367 |
| 193 | 194 | 13.7 | 194 | 195 | 13.664 | 195 | 196 | 11.875 |
| 196 | 197 | 10.779 | 197 | 198 | 99.102 | 198 | 199 | 4.0 |
| 199 | 200 | 31.038 | 200 | 201 | 142.907 | 201 | 202 | 4.021 |
| 202 | 203 | 9.166 | 203 | 204 | 172.33 | 204 | 205 | 14.005 |
| 205 | 206 | 66.764 | 206 | 207 | 12.875 | 207 | 208 | 9.237 |
| 208 | 209 | 6.911 | 209 | 210 | 12.247 | 210 | 211 | 6.105 |
| 211 | 212 | 17.743 | 212 | 213 | 10.598 | 213 | 214 | 114.845 |
| 214 | 215 | 68.699 | 215 | 216 | 16.856 | 216 | 217 | 23.576 |
| 217 | 218 | 10.376 | 218 | 219 | 29.242 | 219 | 220 | 14.344 |
| 220 | 221 | 7.326 | 221 | 222 | 130.661 | 222 | 223 | 23.664 |
| 223 | 224 | 136.359 | 224 | 225 | 16.023 | 225 | 226 | 69.772 |
| 226 | 227 | 51.531 | 227 | 228 | 37.637 | 228 | 229 | 15.337 |
| 229 | 230 | 85.434 | 230 | 231 | 83.918 | 231 | 232 | 19.672 |
| 232 | 233 | 2.525 | 233 | 234 | 10.549 | 234 | 235 | 3.374 |
| 235 | 236 | 78.536 | 236 | 237 | 67.902 | 237 | 238 | 81.135 |
| 238 | 239 | 52.842 | 239 | 240 | 13.849 | 240 | 241 | 55.91 |
| 241 | 242 | 28.343 | 242 | 243 | 21.434 | 243 | 244 | 43.21 |
| 244 | 245 | 200.482 | 245 | 246 | 25.33 | 246 | 247 | 111.935 |
| 247 | 248 | 6.235 | 248 | 249 | 16.703 | 249 | 250 | 18.566 |
| 250 | 251 | 15.986 | 251 | 252 | 7.985 | 252 | 253 | 17.117 |
| 253 | 254 | 54.369 | 254 | 255 | 68.341 | 255 | 256 | 8.59 |
| 256 | 257 | 12.583 | 257 | 258 | 2.558 | 258 | 259 | 76.112 |
| 259 | 260 | 63.077 | 260 | 261 | 36.492 | 261 | 262 | 10.749 |
| 262 | 263 | 84.518 | 263 | 264 | 11.784 | 264 | 265 | 74.169 |
| 265 | 266 | 0.918 | 266 | 267 | 8.12 | 267 | 268 | 8.026 |
| 268 | 269 | 89.417 | 269 | 270 | 9.39 | 270 | 271 | 2.094 |
| 271 | 272 | 128.295 | 272 | 273 | 24.61 | 273 | 274 | 24.83 |
| 274 | 275 | 20.538 | 275 | 276 | 1.431 | 276 | 277 | 24.241 |
| 277 | 278 | 28.554 | 278 | 279 | 10.149 | 279 | 280 | 17.096 |
| 280 | 281 | 22.0 | 281 | 282 | 22.478 | 282 | 283 | 26.251 |
| 283 | 284 | 26.549 | 284 | 285 | 6.912 | 285 | 286 | 0.635 |
| 286 | 287 | 18.207 | 287 | 288 | 6.977 | 288 | 289 | 8.634 |
| 289 | 290 | 16.012 | 290 | 291 | 7.202 | 291 | 292 | 4.298 |
| 292 | 293 | 4.792 | 293 | 294 | 5.843 | 294 | 295 | 10.35 |
| 295 | 296 | 10.441 | 296 | 297 | 5.097 | 297 | 298 | 8.041 |
| 298 | 299 | 8.15 | 299 | 300 | 6.615 | 300 | 301 | 4.027 |
| 301 | 302 | 6.054 | 302 | 303 | 15.959 | 303 | 304 | 8.229 |
| 304 | 305 | 7.926 | 305 | 306 | 7.732 | 306 | 307 | 10.211 |
| 307 | 308 | 6.756 | 308 | 309 | 9.056 | 309 | 310 | 10.391 |
| 310 | 311 | 5.149 | 311 | 312 | 7.553 | 312 | 313 | 7.161 |
| 313 | 314 | 8.005 | 314 | 315 | 8.421 | 315 | 316 | 14.458 |
| 316 | 317 | 10.169 | 317 | 318 | 12.309 | 318 | 319 | 4.746 |
| 319 | 320 | 7.96 | 320 | 321 | 8.637 | 321 | 322 | 8.028 |
| 322 | 323 | 7.229 | 323 | 324 | 10.438 | 324 | 325 | 5.758 |

| Punct început | Punct sfârșit | Lungime segment | Punct început | Punct sfârșit | Lungime segment | Punct început | Punct sfârșit | Lungime segment |
|---------------|---------------|-----------------|---------------|---------------|-----------------|---------------|---------------|-----------------|
| 325 | 326 | 6.605 | 326 | 327 | 3.644 | 327 | 328 | 5.82 |
| 328 | 329 | 8.677 | 329 | 330 | 7.898 | 330 | 331 | 1.567 |
| 331 | 332 | 14.408 | 332 | 333 | 15.809 | 333 | 334 | 5.769 |
| 334 | 335 | 10.325 | 335 | 336 | 5.587 | 336 | 337 | 10.195 |
| 337 | 338 | 5.897 | 338 | 339 | 9.395 | 339 | 340 | 5.55 |
| 340 | 341 | 12.86 | 341 | 342 | 8.345 | 342 | 343 | 17.778 |
| 343 | 344 | 4.576 | 344 | 345 | 8.165 | 345 | 346 | 1.105 |
| 346 | 347 | 7.279 | 347 | 348 | 15.21 | 348 | 349 | 16.302 |
| 349 | 350 | 22.054 | 350 | 351 | 15.332 | 351 | 352 | 6.694 |
| 352 | 353 | 4.103 | 353 | 354 | 6.301 | 354 | 355 | 18.185 |
| 355 | 356 | 7.557 | 356 | 357 | 12.891 | 357 | 358 | 9.338 |
| 358 | 359 | 5.507 | 359 | 360 | 10.939 | 360 | 361 | 13.818 |
| 361 | 362 | 10.255 | 362 | 363 | 6.478 | 363 | 364 | 14.976 |
| 364 | 365 | 7.833 | 365 | 366 | 9.282 | 366 | 367 | 11.569 |
| 367 | 368 | 10.675 | 368 | 369 | 13.605 | 369 | 370 | 14.203 |
| 370 | 371 | 8.275 | 371 | 372 | 14.536 | 372 | 373 | 9.409 |
| 373 | 374 | 7.975 | 374 | 375 | 7.769 | 375 | 376 | 8.248 |
| 376 | 377 | 9.654 | 377 | 378 | 14.686 | 378 | 379 | 10.977 |
| 379 | 380 | 6.529 | 380 | 381 | 8.039 | 381 | 382 | 4.772 |
| 382 | 383 | 7.514 | 383 | 384 | 4.684 | 384 | 385 | 7.362 |
| 385 | 386 | 5.003 | 386 | 387 | 3.868 | 387 | 388 | 1.268 |
| 388 | 389 | 15.02 | 389 | 390 | 5.652 | 390 | 391 | 4.762 |
| 391 | 392 | 10.521 | 392 | 393 | 5.939 | 393 | 394 | 7.69 |
| 394 | 395 | 7.389 | 395 | 396 | 13.713 | 396 | 397 | 9.441 |
| 397 | 398 | 7.572 | 398 | 399 | 17.211 | 399 | 400 | 1.843 |
| 400 | 401 | 11.907 | 401 | 402 | 4.042 | 402 | 403 | 14.22 |
| 403 | 404 | 7.657 | 404 | 405 | 8.295 | 405 | 406 | 0.512 |
| 406 | 407 | 15.332 | 407 | 408 | 0.927 | 408 | 409 | 31.503 |
| 409 | 410 | 21.331 | 410 | 411 | 20.554 | 411 | 412 | 1.876 |
| 412 | 413 | 2.225 | 413 | 414 | 0.535 | 414 | 415 | 4.7 |
| 415 | 416 | 4.7 | 416 | 417 | 12.423 | 417 | 418 | 9.925 |
| 418 | 419 | 7.221 | 419 | 420 | 7.259 | 420 | 421 | 9.135 |
| 421 | 422 | 5.743 | 422 | 423 | 5.713 | 423 | 424 | 19.883 |
| 424 | 425 | 12.624 | 425 | 426 | 31.976 | 426 | 427 | 0.337 |
| 427 | 428 | 3.855 | 428 | 429 | 3.314 | 429 | 430 | 1.232 |
| 430 | 431 | 7.055 | 431 | 432 | 1.593 | 432 | 433 | 3.049 |
| 433 | 434 | 1.58 | 434 | 435 | 23.298 | 435 | 436 | 18.82 |
| 436 | 437 | 11.361 | 437 | 438 | 10.722 | 438 | 439 | 20.817 |
| 439 | 440 | 11.081 | 440 | 441 | 28.966 | 441 | 442 | 55.713 |
| 442 | 443 | 23.288 | 443 | 444 | 77.12 | 444 | 445 | 21.857 |
| 445 | 446 | 14.741 | 446 | 447 | 28.338 | 447 | 448 | 8.924 |
| 448 | 449 | 17.508 | 449 | 450 | 4.929 | 450 | 451 | 25.164 |
| 451 | 452 | 31.974 | 452 | 453 | 27.566 | 453 | 454 | 11.644 |
| 454 | 455 | 7.874 | 455 | 456 | 8.949 | 456 | 457 | 7.115 |
| 457 | 458 | 20.839 | 458 | 459 | 16.959 | 459 | 460 | 10.959 |
| 460 | 461 | 13.895 | 461 | 462 | 18.706 | 462 | 463 | 16.037 |
| 463 | 464 | 17.324 | 464 | 465 | 17.964 | 465 | 466 | 8.414 |
| 466 | 467 | 15.768 | 467 | 468 | 2.19 | 468 | 469 | 12.198 |
| 469 | 470 | 35.082 | 470 | 471 | 22.122 | 471 | 472 | 26.29 |
| 472 | 473 | 21.78 | 473 | 474 | 32.186 | 474 | 475 | 76.105 |
| 475 | 476 | 100.754 | 476 | 477 | 29.639 | 477 | 478 | 36.511 |
| 478 | 479 | 68.593 | 479 | 480 | 34.943 | 480 | 481 | 35.888 |
| 481 | 482 | 15.383 | 482 | 483 | 21.075 | 483 | 484 | 14.965 |
| 484 | 485 | 43.881 | 485 | 486 | 7.022 | 486 | 487 | 64.96 |
| 487 | 488 | 4.566 | 488 | 489 | 24.558 | 489 | 490 | 19.288 |
| 490 | 491 | 7.057 | 491 | 492 | 22.269 | 492 | 493 | 40.239 |

| Punct început | Punct sfârșit | Lungime segment | Punct început | Punct sfârșit | Lungime segment | Punct început | Punct sfârșit | Lungime segment |
|---------------|---------------|-----------------|---------------|---------------|-----------------|---------------|---------------|-----------------|
| 493 | 494 | 1.696 | 494 | 495 | 3.296 | 495 | 496 | 40.246 |
| 496 | 497 | 14.559 | 497 | 498 | 154.112 | 498 | 1 | 24.962 |

** Lungimile segmentelor sunt determinate în planul de proiecție Stereo 70 și sunt rotunjite la 1 milimetru.

*** Distanța dintre puncte este formată din segmente cumulate ce sunt mai mici decât valoarea 1 milimetru.

Extrasul de carte funciară generat prin sistemul informatic integrat al ANCPİ conține informațiile din cartea funciară active la data generării. Acesta este valabil în condițiile prevăzute de art. 7 din Legea nr. 455/2001, coroborat cu art. 3 din O.U.G. nr. 41/2016, exclusiv în mediul electronic, pentru activități și procese administrative prevăzute de legislația în vigoare. Valabilitatea poate fi extinsă și în forma fizică a documentului, fără semnătură olografă, cu acceptul expres sau procedural al instituției publice ori entității care a solicitat prezentarea acestui extras.

Verificarea corectitudinii și realității informațiilor conținute de document se poate face la adresa www.ancpi.ro/verificare, folosind codul de verificare online disponibil în antet. Codul de verificare este valabil 30 de zile calendaristice de la momentul generării documentului.

Data și ora generării,

21/12/2023, 08:05

CONSILIUL JUDEȚEAN GIURGIU

Comisia juridică, ordine publică și situații de urgență

AVIZUL

nr. 299 din 28 decembrie 2023

Având în vedere proiectul de hotărâre, referatul nr. 27800 din 21 decembrie 2023 al președintelui, raportul de specialitate nr. 27805 din 21 decembrie 2023 al Compartimentului Monitorizare servicii de utilitate publică și celelalte documente prezentate, în temeiul prevederilor art.125 alin.(1) lit.b) din Ordonanța de Urgență a Guvernului nr.57/2019 privind Codul administrativ, cu modificările și completările ulterioare, respectiv al prevederilor art.15 alin.(1) lit.b) din Regulamentul de organizare și funcționare al consiliului județean,

COMISIA JURIDICĂ, ORDINE PUBLICĂ ȘI SITUAȚII DE URGENȚĂ

emite următorul aviz:

Art.1. Se avizează favorabil **Proiect de hotărâre nr.401 din 21 decembrie 2023** privind punerea la dispoziția Operatorului Regional Apa Service S.A. a terenului aferent construcției/extinderii noilor investiții de pe raza administrativ-teritorială a Comunei Herăști în cadrul Proiectului regional de dezvoltare a infrastructurii de apă și apă uzată din județul Giurgiu, fără amendamente.

Art.2. Amendamentele și observațiile membrilor comisiei se regăsesc în anexa care face parte integrantă din prezentul aviz - nu este cazul.

Art.3. Prezentul aviz se comunică prin grija secretarului comisiei, în termenul recomandat, secretarului general al județului.

SECRETAR

Mihai-Cătălin Georgeșcu