

Proiect nr. 248/05.10.2022

ROMÂNIA
JUDEȚUL GIURGIU
CONSILIUL JUDEȚEAN GIURGIU



AVIZAT,
SECRETAR GENERAL AL JUDEȚULUI,
Aurelia ~~REBENEI~~

PROIECT DE HOTĂRÂRE
privind aprobarea dezmembrării imobilului înscris în cartea funciară nr.35517, comuna Frătești,
sat Cetatea, aflat în domeniul public al județului Giurgiu

CONSILIUL JUDEȚEAN GIURGIU,
întrunit în ședință ordinară,

Având în vedere:

- referatul de aprobare nr.19479 din 05 octombrie 2022 al președintelui;
- raportul de specialitate nr.19486 din 05 octombrie 2022 al Direcției Patrimoniu, coordonare servicii publice de interes județean și administrativ;
- avizul nr. 93/14.10.2022 al Comisiei pentru investiții, patrimoniu, urbanism și infrastructură;
- avizul nr. 148/14.10.2022 al Comisiei juridice, ordine publică și situații de urgență;
- prevederile Hotărârii nr.218 din 24 septembrie 2021 privind aprobarea trecerii în domeniul public al Județului Giurgiu și în administrarea Consiliului Județean Giurgiu a imobilului situat în sat Cetatea, str. Gării, nr.90, comuna Frătești, județul Giurgiu;
- prevederile art.173 alin.(1) lit.f), art.182 alin.(1) și alin.(4) raportat la art.139 alin.(1), art.197 alin.(1), (3)-(5) și art.200 din O.U.G. nr.57/2019 privind Codul administrativ, cu modificările și completările ulterioare;
- prevederile art.23 pct.B lit.g) ale Legii cadastrului și a publicității imobiliare nr.7/1996, republicată, cu modificările și completările ulterioare, precum și ale art.132 alin.(1), art.135, alin.(1) lit.a) din Ordinul nr.700 al Directorului general al ANCPI privind aprobarea Regulamentului de avizare, recepție și înscriere în evidențele de cadastru și carte funciară din 09.07.2014, cu modificările și completările ulterioare;

În temeiul art.196 alin.(1) lit.a) din Ordonanța de Urgență a Guvernului nr.57/2019 privind Codul administrativ, cu modificările și completările ulterioare,

HOTĂRĂȘTE:

Art.1. (1) Se aprobă dezmembrarea imobilului situat în intravilanul comunei Frătești, sat Cetatea, str.Gării, nr.90, aflat în domeniul public al județului Giurgiu, compus din teren în suprafață de 8555 mp, înscris în cartea funciară nr.35517 a comunei Frătești, conform anexelor nr.1 și nr.2 care fac parte integrantă din prezenta hotărâre, după cum urmează:

- 1) – imobil compus din teren în suprafață de 3.000,00 mp, identificat cu numărul cadastral 35923 – Sală de sport cu o capacitate de 102 locuri (anexa 1).
- 2) – imobil compus din teren în suprafață de 5.555,00 mp, identificat cu numărul cadastral 35924 – teren aferent Complex Sportiv (Anexa 2).

(2) Dezmembrarea se face în scopul construirii unui Complex sportiv de interes județean în comuna Frătești, sat Cetatea, str. Gării, nr.90, compus din Sală de Sport cu capacitatea de 102 locuri și teren aferent.

Art.2. Se aprobă modificarea Anexei nr.10 - Lista de inventar a bunurilor imobile care aparțin domeniului public al județului Giurgiu, aprobată prin Hotărârea Consiliului Județean Giurgiu nr.105 din 25 mai 2021, conform prevederilor art.1.

Art.3. Se împuternicește domnul Dumitru Beianu în calitate de președinte al Consiliului Județean Giurgiu să semneze actul notarial de dezmembrare.

Art.4. Prezenta hotărâre se comunică Instituției Prefectului - Județul Giurgiu în vederea exercitării controlului de legalitate, Serviciului Buget – finanțe și contabilitate și Direcției Patrimoniu, coordonare servicii publice de interes județean și administrativ care o va transmite instituțiilor interesate pentru ducere la îndeplinire și se aduce la cunoștința publică prin grija secretarului general al județului.

Giurgiu,
Nr. _____

2022

Adoptată cu __ voturi „pentru”, __ voturi „împotriva” și __ „abțineri”.

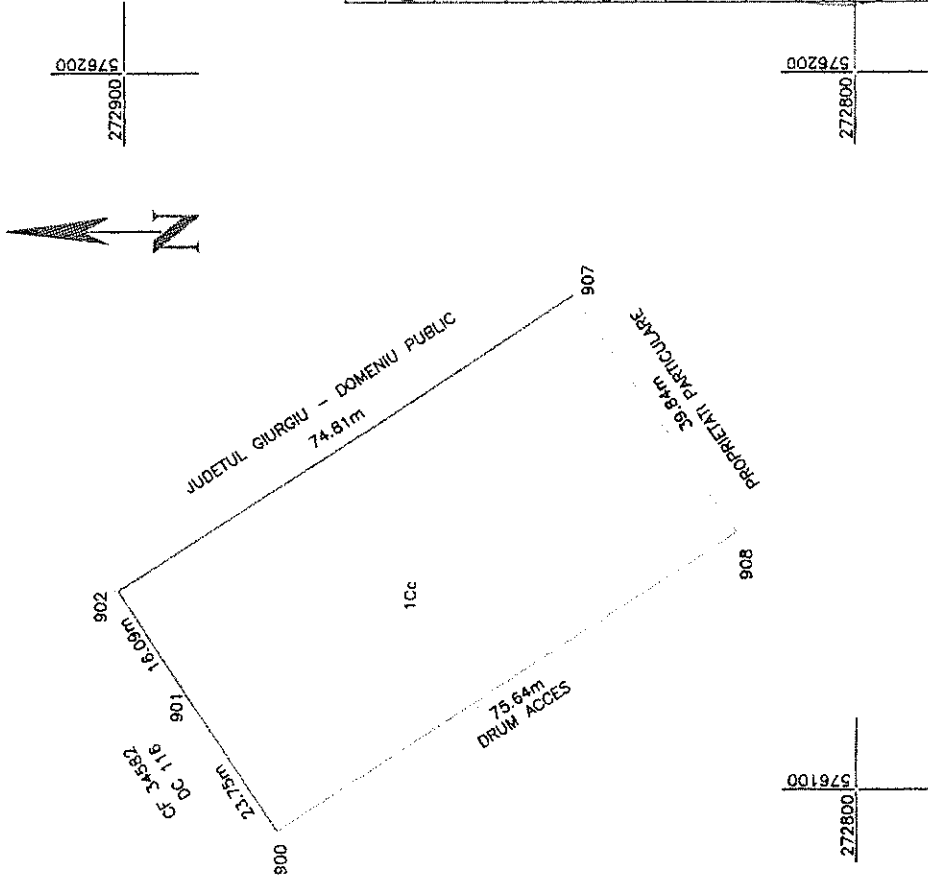
Anexa nr. 1 la HCL Giurgiu

nr.

PLAN DE AMPLASAMENT SI DELIMITARE A IMOBILULUI SCARA 1: 1000

Nr. cadastral	Suprafata masurata	Adresa imobilului:
35923	3000 mp	Com. Fratesti, sat Cetateo, Str. Garii, Nr.90, Jud. Giurgiu

Cartea funciara nr.	UAT	FRATESTI
---------------------	-----	----------



A. Date referitoare la teren		
Nr. parcela	Categorie de folosinta	Suprafata (mp)
1	Cc	3000
Total		3000
B. Date referitoare la constructii		
Cod constri	Destinatio	Suprafata construita la sol (mp)
Total		

Suprafata totala - masurata a imobilului = 3000 mp
Suprafata din act. = 8555 mp

Suprafata totala - masurata a imobilului = 3000 mp
Suprafata din act. = 8555 mp

Inspector

sig. scade

10.10.04

2.10.04

+03'00"

DE CERTIFICAT

DE EXECUTANT: Ing. Coroba Florinel - Irineu

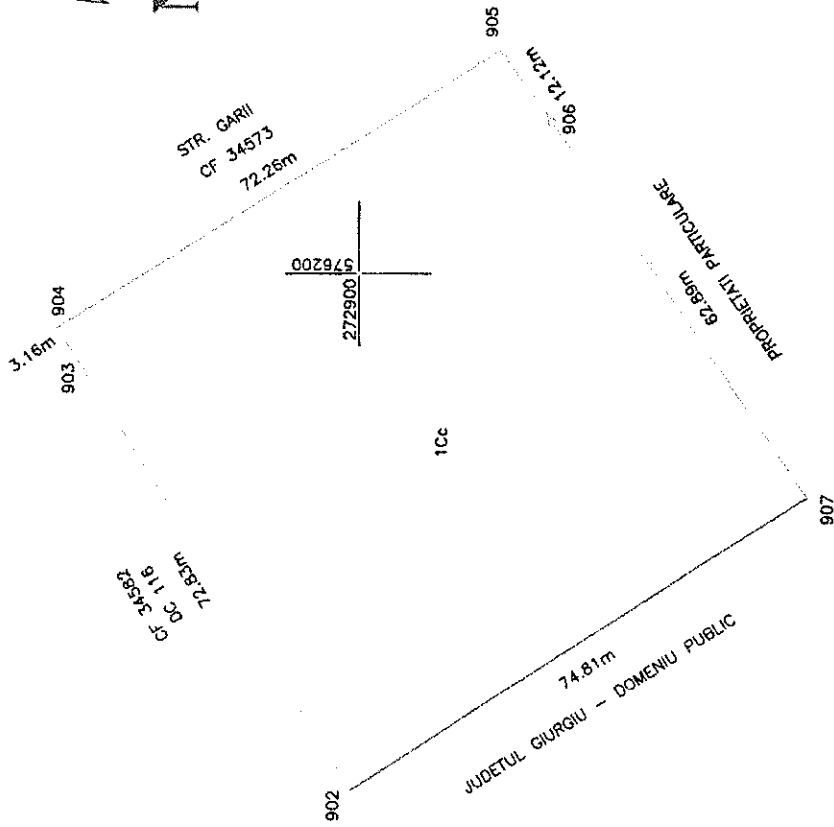

Ing. Confir. decupaj

Proiectanta juridica autorizata

Anexa nr. 2 la HCLJ Giurgiu nr.

PLAN DE AMPLASAMENT SI DELIMITARE A IMOBILULUI
SCARA 1: 1000

Nr. cadastral	Suprafata masurata	Adresa imobilului
35924	5555 mp	Com. Fratesti, sel Cetateo, Str. Garii, Nr.90, Jud. Giurgiu
Cartea funciara nr.	UAT	FRATESTI



A. Date referitoare la teren		
Nr. parcela	Categorie de folosinta	Suprafata (mp)
1	Cc	5555
Total		5555
B. Date referitoare la constructii		
Cod const.	Destinatia	Suprafata construita la sol (mp)
Total		-
Suprafata totala masurata a imobilului = 5555 mp Suprafata din act = 5555 mp		
Mentiiuni		
Teren intravilan neimprejmuit DOMENIU PUBLIC		
Mentiiuni		
-		

CERTIFICAT DE AUTORIZARE
DE EXECUTANT: ING. CARABOI FI
S.C. TERRACAP
Asigura proiectarea, studiul de fezabilitate si executia lucrarilor de amenajare a terului si a constructiilor aferente terenului.
Semnatura si Stipa
Societate: Octombrie
S.C. TERRACAP

ly signed by
Ing. Caraboi Fi
022-76104
'8 +03'00'

272800
576300

272800
576200

REFERAT DE APROBARE

Prin Hotărârea nr.218 din 254 septembrie 2021 a fost aprobată trecerea în domeniul public al Județului Giurgiu și în administrarea Consiliului Județean Giurgiu a imobilului situat în sat Cetatea, str. Gării, nr.90, comuna Frătești, județul Giurgiu.

Imobilul este situat în intravilanul comunei Frătești și este compus din teren în suprafață de 8.555,00 mp, înscris în cartea funciară nr. 35517 a comunei Frătești .

Preluarea imobilului s-a făcut în scopul accesării unei finanțări nerambursabile pentru realizarea unui Complex Sportiv de interes județean.

Pe terenul de 3.000,00 mp se va realiza un proiect pentru construirea unei Săli de Sport cu o capacitate de 102 locuri, iar terenul în suprafață de 5.555,00 mp va fi terendestinat realizării Complexului sportiv.

În sensul celor de mai sus, propun dezmembrarea acestui imobil în două loturi, după cum urmează:

1. – imobil compus din teren în suprafață de 3.000,00 mp, identificat cu numărul cadastral 35923 – Sală de sport cu o capacitate de 102 locuri (Anexa 1).
2. – imobil compus din teren în suprafață de 5.555,00 mp, identificat cu numărul cadastral 35924 – teren aferent Complex Sportiv (Anexa 2).

Ținând cont de cele expuse mai sus, în conformitate cu procedura inițierii proiectelor de hotărâri, prevăzută de art.182 alin.(2) din Ordonanța de Urgență a Guvernului nr.57/2019 privind Codul administrativ, cu modificările și completările ulterioare,

INIȚIEZ

un proiect de hotărâre cu următorul titlu: „PROIECT DE HOTĂRÂRE privind aprobarea dezmembrării imobilului înscris în cartea funciară nr.35517, comuna Frătești, sat Cetatea, aflat în domeniul public al județului Giurgiu

Prezentul referat de aprobare și Proiectul de hotărâre se înaintează Direcției Patrimoniu, coordonare servicii publice de interes județean și administrativ pentru întocmirea Raportului de specialitate în vederea dezbaterii și aprobării proiectului de hotărâre de către consiliul județean.

PREȘEDINTE
Dumitru BĂLANU

CONSILIUL JUDEȚEAN GIURGIU

Direcția patrimoniu, coordonare servicii publice de interes județean și administrativ;
Nr. 19486 din 05 octombrie 2022

RAPORT DE SPECIALITATE

la Proiectul de hotărâre privind aprobarea dezmembrării imobilului înscris în cartea funciară nr. 35517, comuna Frătești, sat Cetatea, aflat în domeniul public al județului Giurgiu

Consiliul Județean Giurgiu intenționează să depună spre finanțare obiectivul de investiții „Complex sportiv” de interes județean.

În vederea realizării acestui obiectiv prin Hotărârea nr. 218 din 254 septembrie 2021 a fost aprobată trecerea în domeniul public al Județului Giurgiu și în administrarea Consiliului Județean Giurgiu a imobilului situat în sat Cetatea, str. Gării, nr. 90, comuna Frătești, județul Giurgiu.

Imobilul este situat în intravilanul comunei Frătești, categoria de folosință curți construcții și este compus din teren în suprafață de 8.555,00 mp, înscris în cartea funciară nr. 35517 a comunei Frătești.

Având în vedere că finanțarea se realizează din diverse surse prin încadrarea în diverse programe de investiții se consideră oportună și necesară separarea pe numere cadastrale individuale în vederea predării ulterioare a fiecărui amplasament în parte investitorului.

Urmare a celor prezentate mai sus, propunem dezmembrarea acestui imobil, după cum urmează:

1. – imobil compus din teren în suprafață de 3.000,00 mp, identificat cu numărul cadastral 35923 (Anexa 1).
2. – imobil compus din teren în suprafață de 5.555,00 mp, identificat cu numărul cadastral 35924 (Anexa 2).

Pe terenul de 3.000,00 mp identificat cu numărul cadastral 35923 se va realiza un proiect pentru construirea unei Săli de Sport cu o capacitate de 102 locuri iar terenul cu suprafața de 5.555,00 mp, identificat cu numărul cadastral 35924 va fi teren destinat realizării Complexului Sportiv.

Față de cele prezentate mai sus, am întocmit prezentul Raport de specialitate care, împreună cu Proiectul de hotărâre și Referatul de aprobare, va fi înaintat Secretarului General al județului Giurgiu.

Director executiv,

Daniela Burcea

Consilier,

Nicoleta Mortu

ROMÂNIA
JUDEȚUL GIURGIU
CONSILIUL JUDEȚEAN GIURGIU

HOTĂRÂRE

privind trecerea în domeniul public al Județului Giurgiu și în administrarea Consiliului Județean Giurgiu a imobilului situat în sat Cetatea, str. Gării, nr.90, comuna Frătești, județul Giurgiu

CONSILIUL JUDEȚEAN GIURGIU,
întrunit în ședință ordinară,

Având în vedere:

- referatul de aprobare nr.15792 din 10 septembrie 2021 al președintelui;
- raportul de specialitate nr.15836 din 10 septembrie 2021 al Direcției Patrimoniu, coordonare servicii publice de interes județean și administrativ;
- avizul nr.51/16.09.2021 al Comisiei pentru investiții, patrimoniu, urbanism și infrastructură;
- avizul nr.61/16.09.2021 al Comisiei juridice, ordine publică și situații de urgență;
- Hotărârea nr.174 din 29 iulie 2021 privind solicitarea Consiliului Județean Giurgiu către Consiliul Local al Comunei Frătești, județul Giurgiu, de trecere din domeniul public al comunei în domeniul public al județului, a unui bun imobil, situat în sat Cetatea, str. Gării, nr.90, comuna Frătești, județul Giurgiu, înregistrată la sediul instituției noastre cu nr. 14108/17.08.2021;
- prevederile Hotărârii nr.37 din 10 august 2021 a Consiliului Local al Comunei Frătești privind trecerea din domeniul public al comunei Frătești în domeniul public al Județului Giurgiu a unui bun imobil - teren în suprafață de 8.555,00, identificat cu Carte funciară nr. 35517 și număr cadastral 35517 situat în intravilanul satului Cetatea, str. Gării, nr.90, județul Giurgiu;
- extrasul de carte funciară nr.60773 din 22.07.2021 conform căruia terenul este liber de sarcini;
- prevederile art.173 alin.(1) lit.f), art.182 alin.(1) și alin.(4) raportat la art.139 alin.(2), art.197 alin.(1), (3)-(5), art.198 alin.(1)-(2), art.200, art.286 alin.(3), art.287 lit.b), art.294 alin.(7) din Ordonanța de Urgență a Guvernului nr.57/2019 privind Codul administrativ, cu modificările și completările ulterioare;
- prevederile art.557 alin.(2) și (4), art.858, art.860 alin.(1) și (2), art.863 lit.f) și art.888 din Legea nr. 287/2009 privind Codul civil, republicat, cu modificările și completările ulterioare;
- prevederile Legii cadastrului și a publicității imobiliare nr.7/1996, republicată, cu modificările și completările ulterioare; precum și ale Ordinului 700 al Directorului general al ANCPI privind aprobarea Regulamentului de avizare, recepție și înscriere în evidențele de cadastru și carte funciară din 09.07.2014;
- prevederile art.6 alin.(1) din Legea nr.82/1991 a contabilității, republicată, cu modificările și completările ulterioare;

În temeiul art.196 alin.(1) lit.a) din Ordonanța de Urgență a Guvernului nr.57/2019 privind Codul administrativ, cu modificările și completările ulterioare,

HOTĂRĂȘTE:

Art.1. (1) Se declară bun de interes public județean și se preia în domeniul public al Județului Giurgiu și administrarea Consiliul Județean Giurgiu, imobilul situat în intravilanul comunei Frătești, sat Cetatea, str. Gării, nr.90, județul Giurgiu, înscris în cartea funciară nr. 35517, identificat cu numărul cadastral 35517, având datele de identificare prevăzute în anexa care face parte integrantă din prezenta hotărâre.

(2) Preluarea imobilului prevăzute la alin.(1) se face în scopul realizării unui Complex sportiv de interes județean.

Art.2. (1) Predarea-primirea imobilului prevăzut la art.(1) se va face pe bază de protocol încheiat între Consiliul Local al Comunei Frătești și Consiliul Județean Giurgiu, în termen de 30 de zile de la data intrării în vigoare a prezentei hotărâri.

(2) Se împuternicește președintele consiliului județean să semneze protocolul de predare-primire.

Art.3. Consiliul Județean Giurgiu va efectua demersurile legale pentru înscrierea dreptului de proprietate publică a județului asupra imobilului menționat la articolul 1.

Art.4.(1) Se aprobă modificarea Anexei nr.10 la Statutul Județului Giurgiu aprobat prin Hotărârea Consiliului Județean Giurgiu nr.105 din 25 mai 2021, prin completarea Listei de inventar a bunurilor imobile care aparțin domeniului public al județului Giurgiu, cu bunurile imobile menționate la art.1.

(2) Se aprobă actualizarea în mod corespunzător a datelor din evidența financiar contabilă a județului Giurgiu, după finalizarea operațiunilor de predare – primire.

Art.5. Prezenta hotărâre se comunică Instituției Prefectului – județul Giurgiu în vederea exercitării controlului de legalitate, Consiliul Local al Comunei Frătești, Serviciului Buget-finanțe și contabilitate, Direcției Patrimoniu, coordonare servicii publice de interes județean și administrativ, pentru ducere la îndeplinire și se aduce la cunoștința publică prin grija secretarului general al județului.

PREȘEDINTE
Dumitru Bocianu



CONTRASEMNEAZĂ,
SECRETAR GENERAL AL JUDEȚULUI,
Aurelia Brăbenel

Giurgiu, 24 septembrie 2021
Nr.218

Adoptată cu 30 voturi „pentru”, 0 voturi „împotriva” și 0 „abțineri”.

DATELE DE IDENTIFICARE

ale imobilului aflat în domeniul public al Comunei Frătești, pentru care se solicită trecerea în domeniul public al județului Giurgiu și administrarea
Consiliului județean Giurgiu

Nr. crt.	Denumirea imobilului transmis	Adresa imobilului	Persoana juridică de la care se transmite imobilul	Persoana juridică la care se transmite imobilul	Caracteristicile tehnice al imobilului	Valoare de inventar (lei)
1.	Teren	Comuna Frătești, sat Cetatea, str. Gării, nr.90, județul Giurgiu	Comuna Frătești CUI 5123586	Județul Giurgiu domeniul public CUI 4938042	- Teren curți construcții: 8.555 m ² - Nr. cadastral 35517 - Carte funciară nr. 35517	337.062,00 lei

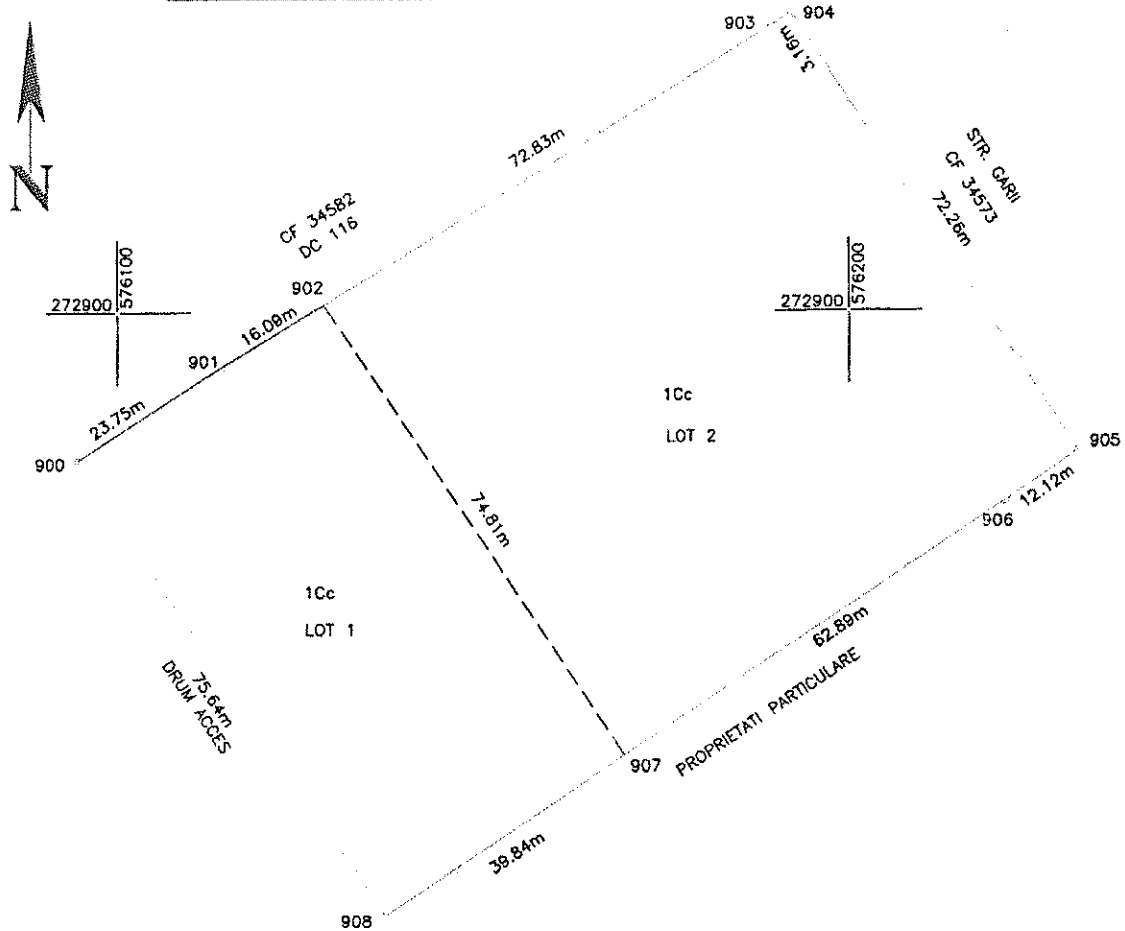

PREȘEDINȚIU
Dumitru Hădaș

SECRETAR GENERAL AL JUDEȚULUI,
Aurelia Băbeșel

**PLAN DE AMPLASAMENT SI DELIMITARE A IMOBILULUI
CU PROPUNEREA DE DEZLIPIRE
SCARA 1: 1000**


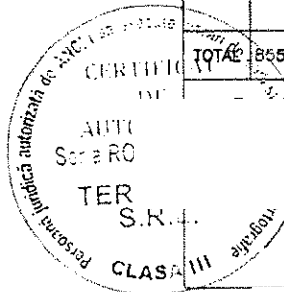
Nr. cadastral	Suprafata masurata	Adresa imobilului
35517	8555 mp	Com. Fratesti, sat Cetatea, Str. Garii, Nr.90, Jud. Giurgiu

Cartea funciara nr.	35517	UAT	FRATESTI
---------------------	-------	-----	----------



Tabel de miscare parcelara pentru dezlipire imobil

Situatia actuala (inainte de dezlipire)				Situatia viitoare (dupa dezlipire)			
Nr. cod	Suprafata (mp)	Categoria de folosinta	Descrierea imobilului	Nr. cod	Suprafata (mp)	Categoria de folosinta	Descrierea imobilului
35517	8555	1Cc	Teren intravilan neimprejmuit - DOMENIU PUBLIC	35923	3000	1Cc	Teren intravilan neimprejmuit - DOMENIU PUBLIC
				35924	5555	1Cc	Teren intravilan neimprejmuit - DOMENIU PUBLIC
	8555				8555		



Inspector **Digitally signed by Ioana**
Confirm intravilanul imobilului in baza de date integrate si

2.10.04
-03'00'



Oficiul de Cadastru și Publicitate Imobiliară GIURGIU
Biroul de Cadastru și Publicitate Imobiliară Giurgiu

Giurgiu, Bd. 1907 Nr.1, Sc. B, Tel. 0246/216444

Nr.cerere	81319
Ziua	04
Luna	10
Anul	2022

Extras de Plan Cadastral de Carte Funciară
pentru
Imobil număr cadastral 35517 / UAT Fratesti

Semnat : cu semnatura
electronica extinsa, cf. L
455/2001 si eIDAS

TEREN Intravilan

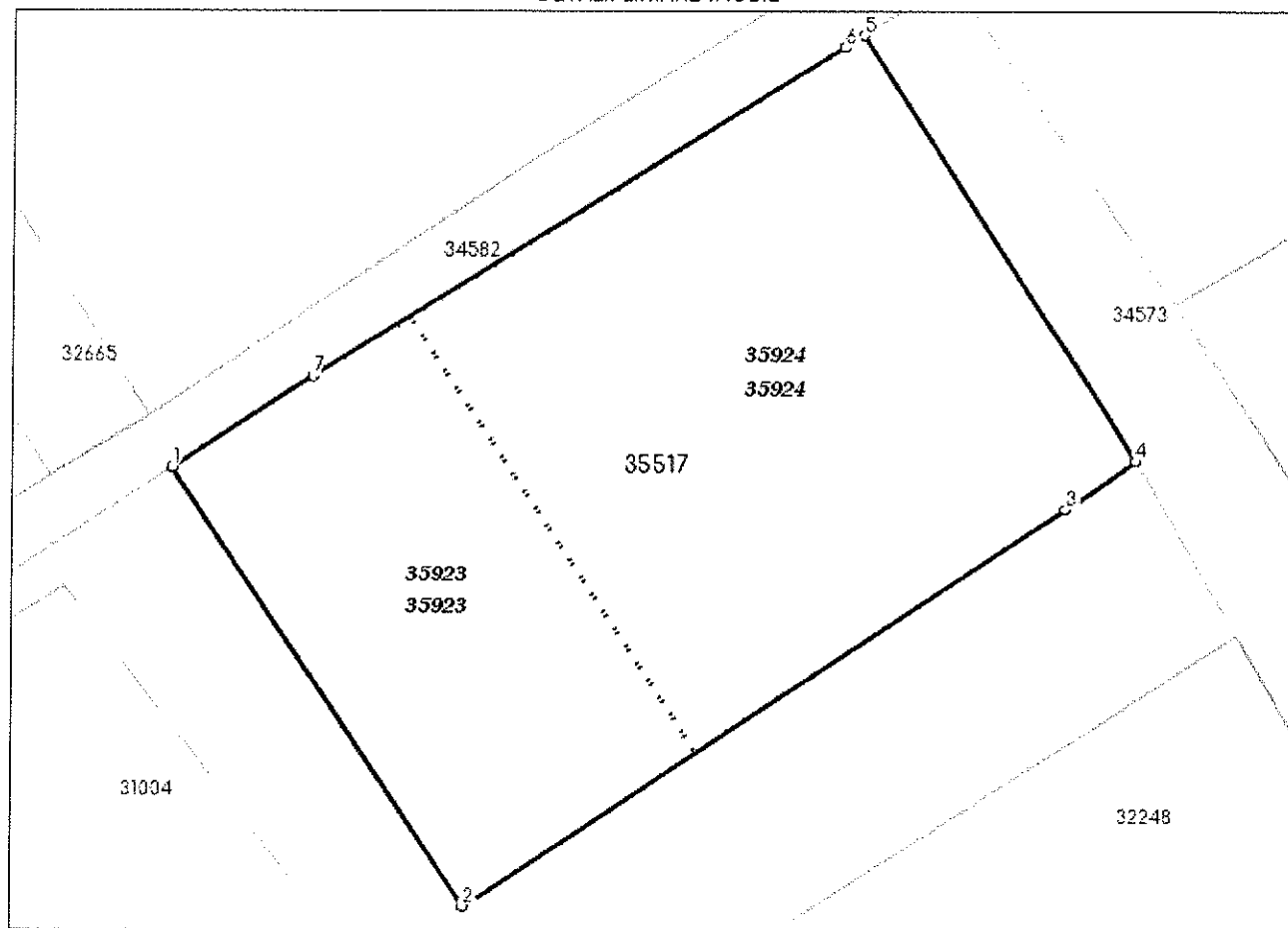
Adresa: Loc. Cetatea, Str Garii, Nr. 90, Jud. Giurgiu

Comuna/Oraș/Municipiu: Fratesti

Nr. cadastral	Suprafața măsurată	Observații / Referințe
35517	8555	TEREN FOST CAP, NEIMPREJMUIT

* Suprafața este determinată în planul de proiecție Stereo 70.

DETALII LINIARE IMOBIL



**Incadrare in zonă
scara 1:2000**



Date referitoare la teren

Crt	Categoria de folosință	Intra vilan	Suprafața (mp)	Tarla	Parcelă	Observații / Referințe
1	curti constructii	DA	8.555			TEREN FOST CAP, NEIMPREJMUIT
	TOTAL:		8.555			

Date referitoare la construcții

Crt	Numar	Destinație construcție	Supraf. (mp)	Situație juridică	Observații / Referințe
Imobilul nu are in componență construcții					

Lungime Segmente

1) Valorile lungimilor segmentelor sunt obtinute din proiectie în plan.

Punct Inceput	Punct sfârșit	Lungime segment (m)
1	2	75.639
2	3	102.723
3	4	12.122
4	5	72.263
5	6	3.157
6	7	88.926
7	1	23.745

** Lungimile segmentelor sunt determinate în planul de proiectie Stereo 70 și sunt rotunjite la 1 milimetru.

*** Distanța dintre puncte este formată din segmente cumulate ce sunt mai mici decât valoarea 1 milimetru.

Pentru acest imobil există inregistrate următoarele documentații cadastrale neînscrise in cartea funciară:

Nr Crt	Numar cerere	Data cerere	Termen eliberare	Obiect cerere
1	81319	04.10.2022	07.10.2022	Dezmembrare/Comasare

Ca urmare a soluționării cererii nr. 81319 inregistrată la data de 04.10.2022, s-a propus dezmembrarea imobilului rezultând următoarele imobile:

Nr Crt	Identificator electronic	Suprafata (mp)	Adresa
1	35923	3000	Loc. Cetatea, Str Garii, Nr. 90, Jud. Giurgiu
2	35924	5555	Loc. Cetatea, Str Garii, Nr. 90, Jud. Giurgiu

Certific că informațiile din prezentul extras sunt conforme cu datele din planul cadastral de carte funciară al OCPI GIURGIU la data: 04-10-2022

Situația prezentată poate face obiectul unor modificări ulterioare, in condițiile Legii cadastrului și publicității imobiliare nr. 7/1996, republicată.

Consilier/Inspector de specialitate,

VALENTINA IOANA GHEȚU



Oficiul de Cadastru și Publicitate Imobiliară GIURGIU
Biroul de Cadastru și Publicitate Imobiliară Giurgiu
 Adresa: Giurgiu, Bd. 1907 Nr.1, Sc. B, Tel. 0246/216444

Nr.cerere	81319
Ziua	04
Luna	10
Anul	2022

REFERAT DE ADMITERE

(Dezmembrare imobil)

Semnat : cu semnatura
 electronica extinsa, cf.
 L 455/2001 si eIDAS

Domnului/Doamnei JUDETUL GIURGIU
 Domiciliul Loc. Giurgiu, Bdul Bucuresti, Nr. 10, Jud. Giurgiu

Referitor la cererea inregistrată sub numărul **81319** din data **04-10-2022**, vă informăm:

Imobilul situat in Loc. Cetatea, Str GARII, Nr. 90, Jud. Giurgiu, UAT Fratesti avand numarul cadastral 35517 a fost dezmembrat in imobilele:

- 1) **35923** situat in Loc. Cetatea, Str GARII, Nr. 90, Jud. Giurgiu, UAT Fratesti avand suprafata măsurată 3000 mp;
- 2) **35924** situat in Loc. Cetatea, Str GARII, Nr. 90, Jud. Giurgiu, UAT Fratesti avand suprafata măsurată 5555 mp;

Certific că informațiile din prezentul extras sunt conforme cu datele din planul cadastral de carte funciară al OCPI GIURGIU la data: 04-10-2022.

Situația prezentată poate face obiectul unor modificări ulterioare, in condițiile Legii cadastrului și a publicității imobiliare nr. 7/1996, republicată, cu modificările și completările ulterioare.

Inspector
VALENTINA IOANA GHEȚU

CONSILIUL JUDEȚEAN GIURGIU
Comisia pentru investiții, patrimoniu, urbanism și infrastructură

AVIZUL
nr. 93 din 14 octombrie 2022

Având în vedere proiectul de hotărâre, referatul de aprobare nr.19479 din 05 octombrie 2022 al președintelui, raportul de specialitate nr.19486 din 05 octombrie 2022 al Direcției patrimoniu, coordonare servicii publice de interes județean și administrativ și celelalte documente prezentate, în temeiul prevederilor art.125 alin.(1) lit.b) din Ordonanța de Urgență a Guvernului nr.57/2019 privind Codul administrativ, cu modificările și completările ulterioare, respectiv al prevederilor art.15 alin.(1) lit.b) din Regulamentul de organizare și funcționare al consiliului județean,

COMISIA PENTRU INVESTIȚII, PATRIMONIUL, URBANISM ȘI INFRASTRUCTURĂ
emite următorul aviz:

Art.1. Se avizează favorabil **Proiect de hotărâre nr.248 din 05 octombrie 2022** privind aprobarea dezmembrării imobilului înscris în cartea funciară nr.35517, comuna Frățești, sat Cetatea, aflat în domeniul public al județului Giurgiu, fără amendamente.

Art.2. Amendamentele și observațiile membrilor comisiei se regăsesc în anexa care face parte integrantă din prezentul aviz - nu este cazul.

Art.3. Prezentul aviz se comunică prin grija secretarului comisiei, în termenul recomandat, secretarului general al județului.

PREȘEDINTE,
Cătălin-Ioan Ionescu

SECRETAR,
Daniel Bardan

CONSILIUL JUDEȚEAN GIURGIU

Comisia juridică, ordine publică și situații de urgență

AVIZUL

nr. 148 din 14 octombrie 2022

Având în vedere proiectul de hotărâre, referatul de aprobare nr.19479 din 05 octombrie 2022 al președintelui, raportul de specialitate nr.19486 din 05 octombrie 2022 al Direcției patrimoniu, coordonare servicii publice de interes județean și administrative și celelalte documente prezentate, în temeiul prevederilor art.125 alin.(1) lit.b) din Ordonanța de Urgență a Guvernului nr.57/2019 privind Codul administrativ, cu modificările și completările ulterioare, respectiv al prevederilor art.15 alin.(1) lit.b) din Regulamentul de organizare și funcționare al consiliului județean,

COMISIA JURIDICĂ, ORDINE PUBLICĂ ȘI SITUAȚII DE URGENȚĂ

emite următorul aviz:

Art.1. Se avizează favorabil **Proiect de hotărâre nr.248 din 05 octombrie 2022** privind aprobarea dezmembrării imobilului înscris în cartea funciară nr.35517, comuna Frățești, sat Cetatea, aflat în domeniul public al județului Giurgiu, fără amendamente.

Art.2. Amendamentele și observațiile membrilor comisiei se regăsesc în anexa care face parte integrantă din prezentul aviz - nu este cazul.

Art.3. Prezentul aviz se comunică prin grija secretarului comisiei, în termenul recomandat, secretarului general al județului.

PREȘEDINTE,

Silviu-Cristian Anăulescu

SECRETAR,

Mihai-Cătălin Georgescu