

ROMÂNIA
JUDEȚUL GIURGIU
CONSILIUL JUDEȚEAN GIURGIU

~~AVIZAT,~~
SECRETAR GENERAL AL JUDEȚULUI,
Aurelia BREBENEL

PROIECT DE HOTĂRÂRE

privind modificarea pozițiilor nr. 179-180 din Anexa nr.10 la Statutul județului Giurgiu aprobat prin Hotărârea Consiliului Județean Giurgiu nr. 105 din 25 mai 2021

CONSILIUL JUDEȚEAN GIURGIU,
întrunit în ședință ordinară,

Având în vedere:

- referatul de aprobare nr. 10153 din 14 iunie 2021 al președintelui;
- raportul de specialitate nr.10274 din 15 iunie 2021 al Direcției Logistică, managementul spitalelor și patrimoniului;
- adresele nr. 93/DTG/20.05.2021 și 94/DTG/20.05.2021 ale DTG ALFA;
- avizul Comisiei pentru investiții, patrimoniu, urbanism și infrastructură;
- avizul Comisiei juridică, ordine publică și situații de urgență;
- prevederile art.173 alin.(1) lit.c), art.182 alin.(1) și alin.(4) raportat la art.139 alin.(3) lit g), art.197 alin.(1), (3)-(5) art.198 alin.(1)-(2), art.200 și art.286 alin.(3) din O.U.G. nr.57/2019 privind Codul administrativ, cu modificările și completările ulterioare;
- Hotărârea Consiliului Județean Giurgiu nr. 105 din 25 mai 2021 privind aprobarea Statutului județului Giurgiu;
- prevederile Ordonanței Guvernului nr. 43/1997 privind regimul drumurilor, republicată, cu modificările și completările ulterioare;
- prevederile art.59 și art. 61-62 din Legea nr.24/2000 privind normele de tehnică legislativă pentru elaborarea actelor normative, republicată, cu modificările și completările ulterioare;

În temeiul art.196 alin.(1)lit.a) din Ordonanța de Urgență a Guvernului nr.57/2019 privind Codul administrativ, cu modificările și completările ulterioare,

HOTĂRĂȘTE:

Art.I. Se aprobă modificarea pozițiilor nr. 179-180 din Lista de inventar a bunurilor care aparțin domeniului public al județului Giurgiu - Anexa nr. 10 la Statutul județului Giurgiu aprobat prin Hotărârea Consiliului Județean Giurgiu nr. 105 din 25 mai 2021, conform Anexelor nr.1-2 care fac parte integrantă din prezenta hotărâre.

Art.II. Celelalte prevederi ale Hotărârii Consiliului Județean Giurgiu nr. 105 din 25 mai 2021 privind aprobarea Statutului județului Giurgiu, rămân neschimbate.

Art.III. Prezenta hotărâre se comunică Instituției Prefectului-Județul Giurgiu în vederea exercitării controlului de legalitate, Direcției Logistică, managementul spitalelor și patrimoniului pentru ducere la îndeplinire, și se aduce la cunoștință publică prin grija secretarului general al județului.

Giurgiu, _____
Nr. _____

Adoptată cu _____ „voturi pentru”, _____ voturi „împotriva” și _____ „abțineri”

REFERAT DE APROBARE

Prin Hotărârea Consiliului Județean Giurgiu nr. 105 din 25 mai 2021 a fost aprobat Statutul județului Giurgiu. La pozițiile nr. 179-180 din Anexa nr.10 la Statut - LISTA DE INVENTAR A BUNURILOR CARE APARTIN DOMENIULUI PUBLIC AL JUDEȚULUI GIURGIU - regăsim înscrise elementele de identificare ale DJ 411 și DJ 412, precum și obiectivele aferente acestuia (poduri – podețe).

După analizarea documentațiilor cadastrale depuse la Oficiul de Cadastru și Publicitate Imobiliară Giurgiu ca urmare a derulării contractului intitulat „*Elaborarea documentației cadastrale pentru înscrierea în cartea funciară, intabularea imobilelor și realizarea studiilor topografice pentru drumuri județene din județul Giurgiu*”, la drumurile județene mai sus-menționate s-au constatat următoarele:

I. a) **DJ 411** se suprapune cu drumul național DN 5A pe raza UAT Hotarele de la poziția kilometrică 22+131 (22+153) până pe raza UAT Gostinari la poziția kilometrică (36+790) 36+812 și cu

b) CFR pe raza UAT Comana de la poziția kilometrică 41+919 (41+934) până la poziția kilometrică 41+948 (41+934).

II. a) **DJ 412** se suprapune cu drumul național DN 5A pe raza UAT Gostinari de la poziția kilometrică 8+105 (8+123) până la poziția kilometrică 10+835 (10+844) și cu

b) DJ 401 pe raza UAT Vărăști de la poziția kilometrică 19+813 (19+824) până la poziția kilometrică (23+236) 23+246.

Drept urmare, se impune modificarea corespunzătoare a pozițiilor kilometrice pentru drumurile județene 411 și 412 conform traseelor existente în Sistemul Integrat de Cadastru și Carte Funciară – aplicația Eterra, fără modificarea suprafeței drumurilor.

Ținând cont de cele expuse mai sus, în conformitate cu procedura inițierii proiectelor de hotărâri, prevăzută de art.182 alin.(2) din Ordonanța de Urgență a Guvernului nr.57/2019 privind Codul administrativ, cu modificările și completările ulterioare,

INIȚIEZ

un proiect de hotărâre cu următorul titlu: „*PROIECT DE HOTĂRÂRE privind modificarea pozițiilor nr. 179-180 din Anexa nr.10 la Statutul județului Giurgiu aprobat prin Hotărârea Consiliului Județean Giurgiu nr. 105 din 25 mai 2021*”.

Prezentul Referat de aprobare și Proiectul de hotărâre se înaintează Direcției Logistică, managementul spitalelor și patrimoniu pentru întocmirea Raportului de specialitate în vederea dezbaterii și aprobării proiectului de hotărâre de către consiliul județean.

PREȘEDINȚUL

Dumitru Beilă

CONSILIUL JUDEȚEAN GIURGIU

Direcția logistică, managementul spitalelor și patrimoniu

Compartimentul gestiunea patrimoniului

Nr. 10274 din 15.06.2021

RAPORT DE SPECIALITATE

la Proiectul de hotărâre privind modificarea pozițiilor nr. 179-180 din Anexa nr.10 la Statutul județului Giurgiu aprobat prin Hotărârea Consiliului Județean Giurgiu nr. 105 din 25 mai 2021

DJ 411 și DJ 412 aparțin domeniului public al județului Giurgiu, fiind atestat la poziția 290-291 din Anexa 1 la Hotărârea Guvernului nr. 968/2002 privind atestarea domeniului public al județului Giurgiu, precum și al municipiului Giurgiu, orașelor și comunelor din județul Giurgiu și la pozițiile nr. 179-180 din Anexa nr.10 la Hotărârea Consiliului Județean Giurgiu nr. 105 din 25 mai 2021 a fost aprobat Statutul județului Giurgiu.

Consiliul Județean Giurgiu a încheiat cu S.C. DTG ALFA S.R.L. contractul de prestări servicii nr. 296/29.12.2015, care are ca obiect „Elaborarea documentației cadastrale pentru înscrierea în cartea funciară, intabularea imobilelor și realizarea studiilor topografice pentru drumuri județene din județul Giurgiu”, a cărui finalitate este înregistrarea în sistemul integrat de cadastru și publicitate imobiliară a drumurilor județene care fac obiectul contractului.

După analizarea documentației cadastrale depuse la Oficiul de Cadastru și Publicitate Imobiliară Giurgiu s-au constatat următoarele:

I. a) **DJ 411** se suprapune cu drumul național DN 5A pe raza UAT Hotarele de la poziția kilometrică 22+131 (22+153) până pe raza UAT Gostinari la poziția kilometrică (36+790) 36+812 și cu

b) CFR pe raza UAT Comana de la poziția kilometrică 41+919 (41+934) până la poziția kilometrică 41+948 (41+934).

II. a) **DJ 412** se suprapune cu drumul național DN 5A pe raza UAT Gostinari de la poziția kilometrică 8+105 (8+123) până la poziția kilometrică 10+835 (10+844) și cu

b) DJ 401 pe raza UAT Vărăști de la poziția kilometrică 19+813 (19+824) până la poziția kilometrică (23+236) 23+246

În vederea remedierii situației SC DTG ALFA prin adresa nr. 93/ 20.05.2021 și 94/20.05.2021, înregistrate la sediul instituției noastre cu nr. 8819 și 8820 din 20.05.2021, solicită modificarea pozițiilor 179- 180 din Anexa nr. 10 la Hotărârea Consiliului Județean Giurgiu nr. 105 din 25 mai 2021 privind aprobarea Statutului județului Giurgiu prin actualizarea pozițiilor kilometrice conform traseului drumurilor județene DJ 411 și DJ 412 așa cum figurează în Sistemul Integrat de Cadastru și Carte Funciară – aplicația Eterra.

Având în vedere cele de mai sus, propunem aprobarea proiectului de hotărâre privind modificarea pozițiilor 179-180 din Anexa nr. 10 la Hotărârea Consiliului Județean Giurgiu nr. 105 din 25 mai 2021 privind aprobarea Statutului județului Giurgiu, în vederea intabulării drumurilor DJ 411 și DJ 412 de către Oficiul de Cadastru și Publicitate Imobiliară Giurgiu.


Față de cele prezentate mai sus, am întocmit prezentul Raport de specialitate care se înaintează secretarului general al județului Giurgiu.

Director executiv,

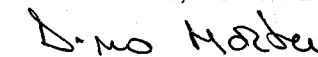
Daniela Burcea

Consilier,

Nicoleta Mortu



Către JUDEȚUL GIURGIU
B-dul. Bucuresti, nr.10, Localitatea: Giurgiu, Cod postal: 080045, Romania



In atentie: Directia Patrimoniu

21.05.2021

Re: Contract nr. 296/ 29.12.2015 „Elaborarea documentatiei cadastrale pentru înscrierea în cartea funciara, intabularea imobilelor si realizarea studiilor topografice pentru drumuri judetene din judetul Giurgiu” – predare centralizator kilometraje, lungimi DJ 412

In conformitate cu prevederile contractului nr. 296/ 29.12.2015 „Elaborarea documentatiei cadastrale pentru înscrierea în cartea funciara, intabularea imobilelor si realizarea studiilor topografice pentru drumuri judetene din judetul Giurgiu” va inaintam centralizatorul aferent DJ 412 continand kilometraje lungimi, suprafete, in vederea actualizarii Hotararii de Consiliu Judetean.

Cu stima,


S.C. DTG ALFA S.R.L.

Bogdan –Ciprian JINGA,

Administrator

DJ 412 - Detalieri lungimi, suprafete si suprafete constructii pe fiecare UAT

Nr.crt.	UAT	Pozitie Kilometrica	Lungime tronson (Km)	Suprafata DJ/UAT (mp)	Constructie	Suprafata constructie [mp]	Carte Funciara
1	PRUNDU	Km 0+000 => Km 5+783	5.783	87312	Podet tubular Km 1+272 Podet Km 2+171 Pod Km 3+679 Podet tubular Km 3+704 Podet tubular Km 3+705	10 49 71 14 14	31445
2	GOSTINARI	Km 5+783 => Km 8+105 (Km 8+123) suprapunere DN 5A 2.739 km	2.322	32831	Podet Km 6+716	26	30974
-	-	-	-	-	-	-	-
3	COMANA	Km 10+835 (Km 10+844) => Km 11+990	1.146	17763	-	-	33865
4	COMANA	Raul Arges Pod la Km 12+160 (DJ 412 Km 11+990 => Km 12+317)	0.327	-	Pod Km 12+160	3583	33864
5	COLIBASI	Km 12+317 => Km 18+049	5.732	108044	Podet tubular Km 14+065	8	31424
6	VARASTI	Raul Sabar (Rastoaca) Pod Km 18+093 (DJ 412 Km 18+049 => Km 18+136)	0.087	-	Pod Km 18+093	762	32492
7	VARASTI	Km 18+136 => Km 19+813 (Km 19+824) suprapunere DJ 401 3.412 km	1.688	28211	Podet tubular Km 18+783 Podet tubular Km 19+765	9 10	32493
-	-	-	-	-	-	-	-
8	VARASTI	(Km 23+236) Km 23+246 => Km 28+904	5.668	63985	-	-	32621
TOTAL			22.753	338146			



Nr. 93/DTG/20.05.2021

Dr. Burcea

Către JUDEȚUL GIURGIU
B-dul. Bucuresti, nr.10, Localitatea: Giurgiu, Cod postal: 080045, Romania

In atenta: Directia Patrimoniu

D-MO MORDE
21.05.2021

Re: Contract nr. 296/ 29.12.2015 „Elaborarea documentatiei cadastrale pentru înscrierea în cartea funciara, intabularea imobilelor si realizarea studiilor topografice pentru drumuri judetene din judetul Giurgiu” – predare centralizator kilometraje, lungimi DJ 411

In conformitate cu prevederile contractului nr. 296/ 29.12.2015 „Elaborarea documentatiei cadastrale pentru înscrierea în cartea funciara, intabularea imobilelor si realizarea studiilor topografice pentru drumuri judetene din judetul Giurgiu” va inaintam centralizatorul aferent DJ 411 continand kilometraje lungimi, suprafete, in vederea actualizarii Hotararii de Consiliu Judetean.

Cu stima,
S.C. DTG ALFA S.R.L.
Bogdan –Ciprian JINGA,
Administrator

DJ 411 - Detaliere lungimi, suprafete si suprafete constructii pe fiecare UAT

Nr.crt.	UAT	Pozitie kilometrica	Lungime tronson [km]	Suprafata DJ/UAT [mp]	Constructie	Suprafata constructie [mp]	Carte Funciara											
1	Hotarele	DJ 411 Km 18+000 => Km 22+131 (Km 22+153)	4.153	77852	Podet tubular KM 18+002	9	31741											
					Podet tubular KM 19+147	8												
					Podet tubular KM 19+725	7												
					Podet tubular KM 20+270	10												
					Podet tubular KM 20+526	10												
					Podet KM 20+898	17												
					Podet tubular KM 21+818	10												
					Podet tubular KM 21+820	11												
-	-	suprapunere DN 5A 14.637 km	-	-	-	-	-											
2	Gostinari	DJ 411 (Km 36+790) Km 36+812 => Km 38+1/0	1.380	19048	-	-	-											
3	Comana	DJ 411 Km 38+170 => Km 41+919 (41+934)	3.764	54885	-	-	31406											
-		suprapunere CFR	-	-	-	-	34667											
4		Raul Gurban (DJ 411 Km 41+948 (Km 41+934) => Km 41+965)	0.031	-	-	-	-											
5		DJ 411 Km 41+965 => Km 42+757	0.792	12101	Podet KM 41+952	48	34961											
6		Raul Neajlov (DJ 411 Km 42+757 => 42+919)	0.162	-	Podet KM 42+444	38	34668											
7		DJ 411 Km 42+919 => 48+737	5.818	100623	Pod KM 42+837	703	34962											
-		-	-	-	Podet tubular KM 45+269	8	-											
8	Calugareni	DJ 411 Km 48+737 => Km 55+636 (Km 55+654)	6.917	107491	Podet tubular KM 46+793	10	33473											
9					DJ 411 Km 55+672 (Km 55+654) => Km 57+742	2.088		36476	Podet tubular KM 51+119	45								
-	-	-	-	-	Podet KM 53+277	22	-											
-	-	-	-	-	Podet KM 53+726	33	-											
-	-	-	-	-	Podet KM 54+019	38	-											
-	-	-	-	-	Podet KM 54+234	34	-											
-	-	-	-	-	Podet KM 55+841	34	-											
-	-	-	-	-	Podet KM 57+429	28	33381											
10	Singureni	DJ 411 Km 57+742 => Km 63+424	5.682	97594	Podet tubular KM 58+960	9	31940											
11					Raul Neajlov (DJ 411 Km 63+424 => Km 63+726)	0.302		-	Podet tubular KM 60+580	9								
12					DJ 411 Km 63+726 => Km 64+193	0.467		9120	Podet tubular KM 61+945	8								
13					DJ 411 Km 64+193 => Km 64+246	0.053		1004	Podet KM 62+373	34								
14					DJ 411 Km 64+246 => Km 64+502	0.256		3627	Podet KM 62+520	25								
15					Raul Balaria (DJ 411 Km 64+502 => Km 64+527)	0.025		-	Podet KM 62+777	24								
16					DJ 411 Km 64+527 => Km 65+274	0.747		12429	Podet KM 63+047	30								
-					-	-		-	Pod KM 63+576	2289	31955							
17	Iepuresti	DJ 411 Km 65+274 => Km 72+798 (Km 72+819)	7.545	122045	Podet KM 64+215	259	33287											
18					DJ 411 (Km 72+819) Km 72+837 => Km 73+154	0.335		4783	Podet KM 67+058	35								
19					DJ 411 Km 73+154 => Km 73+896	0.742		12950	Podet KM 67+248	15								
20					Bulbucata	DJ 411 Km 73+896 => Km 78+926		5.030	81945	Podet KM 67+308	30							
21										Clejani	DJ 411 Km 78+926 => Km 86+906 (Km 86+927)	8.001	129653	Podet KM 67+631	30			
-														-	-	-	Podet KM 69+114	14
-														-	-	-	Podet tubular KM 69+963	7
-														-	-	-	Podet tubular KM 70+240	7
-														-	-	-	Podet tubular KM 71+171	11
-														-	-	-	Podet KM 71+747	36
-	-	-	-	Podet tubular KM 72+131			8											
-	-	-	-	Podet KM 72+869	16													
19	Ghimpati	DJ 411 Km 73+154 => Km 73+896	0.742	12950	Podet tubular KM 73+301	16	33276											
20	Bulbucata	DJ 411 Km 73+896 => Km 78+926	5.030	81945	Podet tubular KM 74+215	10	31841											
21					Clejani	DJ 411 Km 78+926 => Km 86+906 (Km 86+927)		8.001	129653	Podet tubular KM 75+287	8							
-										-	-	-	Podet KM 76+890	13				
-										-	-	-	Podet tubular KM 77+032	9				
-	-	-	-	Podet tubular KM 79+951			8											
-	-	-	-	-	Podet KM 81+864	29	33400											
-	-	-	-	-	Podet tubular KM 82+443	9												
-	-	-	-	-	Podet tubular KM 82+773	8												
-	-	-	-	-	Podet tubular KM 83+138	11												
-	-	-	-	-	Podet KM 83+306	22												
-	-	-	-	-	Podet KM 83+487	21												
-	-	-	-	-	Podet tubular KM 84+117	7												
-	-	-	-	-	Podet KM 84+894	21												
-	-	-	-	-	Podet tubular KM 85+592	7												
-	-	-	-	-	Podet KM 85+635	21												
-	-	-	-	-	Podet KM 85+842	22												
-	-	-	-	-	Podet KM 86+194	9												
-	-	-	-	-	Podet KM 86+899	25												
TOTAL			54.290	883626	-	4340	-											

CONSILIUL JUDEȚEAN GIURGIU

Comisia pentru investiții, patrimoniu, urbanism și infrastructură

AVIZUL

nr. 1 din 18 iunie 2021

Având în vedere proiectul de hotărâre, referatul de aprobare nr.10153/14.06.2021 al președintelui, raportul de specialitate nr.10274/15.06.2021 al Direcției Logistică, managementul spitalelor și patrimoniu și celelalte documente prezentate, în temeiul prevederilor art.125 alin.(1) lit.b) din Ordonanța de urgență a Guvernului nr.57/2019 privind Codul administrativ, cu modificările și completările ulterioare, respectiv al prevederilor art.15 alin.(1) lit.b) din Regulamentul de organizare și funcționare al consiliului județean,

COMISIA PENTRU INVESTIȚII, PATRIMONIU, URBANISM ȘI INFRASTRUCTURĂ

adoptă următorul aviz:

Art. 1. - Se avizează favorabil **Proiect de hotărâre nr.123 din 14.06.2021** privind modificarea pozițiilor nr. 179-180 din Anexa nr.10 la Statutul județului Giurgiu aprobat prin Hotărârea Consiliului Județean Giurgiu nr.105 din 25 mai 2021, fără amendamente.

Art. 2. - Amendamentele și observațiile membrilor comisiei se regăsesc în anexa care face parte integrantă din prezentul aviz - nu este cazul.

Art. 3. - Prezentul aviz se comunică prin grija secretarului comisiei, în termenul recomandat, secretarului general al județului.

PREȘEDINTE,

Mihai-Bogdan Tudor

SECRETAR,

Cătălin-Ionuț Ionescu

CONSILIUL JUDEȚEAN GIURGIU

Comisia juridică, ordine publică și situații de urgență

AVIZUL

nr. 1 din 18 iunie 2021

Având în vedere proiectul de hotărâre, referatul de aprobare nr.10153/14.06.2021 al președintelui, raportul de specialitate nr.10274/15.06.2021 al Direcției Logistică, managementul spitalelor și patrimoniu și celelalte documente prezentate, în temeiul prevederilor art.125 alin.(1) lit.b) din Ordonanța de urgență a Guvernului nr.57/2019 privind Codul administrativ, cu modificările și completările ulterioare, respectiv al prevederilor art.15 alin.(1) lit.b) din Regulamentul de organizare și funcționare al consiliului județean,

COMISIA JURIDICĂ, ORDINE PUBLICĂ ȘI SITUAȚII DE URGENȚĂ

adoptă următorul aviz:

Art. 1. - Se avizează favorabil **Proiect de hotărâre nr.123 din 14.06.2021** privind modificarea pozițiilor nr. 179-180 din Anexa nr.10 la Statutul județului Giurgiu aprobat prin Hotărârea Consiliului Județean Giurgiu nr.105 din 25 mai 2021, fără amendamente.

Art. 2. - Amendamentele și observațiile membrilor comisiei se regăsesc în anexa care face parte integrantă din prezentul aviz - nu este cazul.

Art. 3. - Prezentul aviz se comunică prin grija secretarului comisiei, în termenul recomandat, secretarului general al județului.

PREȘEDINTE,

Silviu-Cristian Anculescu

SECRETAR,

Mihai -Cătălin Georgescu