

ROMÂNIA  
JUDEȚUL GIURGIU  
CONSILIUL JUDEȚEAN GIURGIU



AVIZAT,  
SECRETAR GENERAL AL JUDEȚULUI,  
Aurelia EBENEL

PROIECT DE HOTĂRÂRE

privind aprobarea solicitării Consiliului Județean Giurgiu către Consiliul Local al Comunei Frătești, județul Giurgiu, de trecere din domeniul public al comunei în domeniul public al județului, a imobilului situat în sat Cetatea, str. Gării, nr.90, comuna Frătești, județul Giurgiu

CONSILIUL JUDEȚEAN GIURGIU,  
întrunit în ședință ordinară,

Având în vedere:

- referatul de aprobare nr.12367 din 16 iulie 2021 al președintelui;
- raportul de specialitate nr. 12375 din 16 iulie 2021 al Direcției Logistică, managementul spitalelor și patrimoniului;
- avizul nr. 23/22.07. 2021 al Comisiei pentru investiții, patrimoniu, urbanism și infrastructură;
- avizul nr. 29/22.07. 2021 al Comisiei juridice, ordine publică și situații de urgență;
- prevederile art.173 alin.(5) lit.e)-f), art.182 alin.(1) și alin.(4) raportat la art.139 alin.(1), art.197 alin.(1), (3)-(5) art.198 alin.(1)-(2), art.200, art.294 alin.(3)-(7) din O.U.G. nr.57/2019 privind Codul administrativ, cu modificările și completările ulterioare;
- prevederile art.554 și art.863 lit.f) din Codul civil aprobat prin Legea nr.287/2009, republicată, cu modificările și completările ulterioare;
- prevederile Hotărârii Consiliului Local al Comunei Frătești nr.30/26.05.2021 cu privire la completarea inventarului bunurilor care fac parte din domeniul public al comunei Frătești, județul Giurgiu;
- prevederile Legea nr.69/2000 a educației fizice și sportului, cu modificările și completările ulterioare;
- prevederile art.7 alin.(13) din Legea nr.52/2003 privind transparența decizională în administrația publică locală, republicată, cu modificările și completările ulterioare;

În temeiul art.196 alin.(1) lit.a) din Ordonanța de Urgență a Guvernului nr.57/2019 privind Codul administrativ, cu modificările și completările ulterioare,

**HOTĂRĂȘTE:**

**Art.1. (1)** Se aprobă solicitarea Consiliului Județean Giurgiu către Consiliul Local al Comunei Frătești, județul Giurgiu, de trecere din domeniul public al comunei în domeniul public al județului, a imobilului situat în intravilanul satului Cetatea, str. Gării, nr.90, comuna Frătești, județul Giurgiu, având datele de identificare prevăzute în anexa care face parte integrantă din prezenta hotărâre.

**(2)** Preluarea imobilului prevăzut la alin.(1) se face în scopul realizării unui Complex sportiv de interes județean.

**Art.2.** Bunul prevăzut la articolul 1 se declară bun de interes public județean.

**Art.3.** Prezenta hotărâre se comunică Instituției Prefectului - Județul Giurgiu în vederea exercitării controlului de legalitate, Consiliului Local al Comunei Frătești și Direcției logistică, managementul spitalelor și patrimoniului pentru ducere la îndeplinire și se aduce la cunoștință publică prin grija secretarului general al județului.

Giurgiu,  
Nr. \_\_\_\_\_

2021

Adoptată cu \_\_\_ "voturi" pentru, \_\_\_ "voturi" împotriva și \_\_\_ "abțineri"

### DATELE DE IDENTIFICARE

ale imobilului aflat în domeniul public al Comunei Frătești, pentru care se solicită trecerea în domeniul public al județului Giurgiu

Nr. crt.	Denumirea imobilului transmis	Adresa imobilului	Persoana juridică de la care se transmite imobilul/care administrează imobilul, CUI, domeniul public	Persoana juridică la care se transmite imobilul	Caracteristicile tehnice ale imobilului
1.	Teren intravilan, arabil	sat Cetatea, comuna Frătești, județul Giurgiu	Comuna Frătești, /Consiliul Local al comunei Frătești, județul Giurgiu CUI 5123586	Județul Giurgiu, domeniul public CUI 4938042	Suprafață teren 8555 mp, fost CAP, neîmprejmuit, carte funciară nr. 35517 număr cadastral 35517

## REFERAT DE APROBARE

Încă de la începuturile sale, sportul a fost considerat un factor important de dezvoltare umană, prin caracterul formativ care s-a evidențiat și continuă să se aprofundeze prin dezvoltarea propriilor metodologii, diversificarea continuă a mijloacelor specifice, a proiectării și conducerii eforturilor, a tehnicilor de evaluare ce duc la dezvoltarea capacității de performanță.

Având în vedere obligațiile legale ale consiliului județean instituite prin art.173 alin.(5) lit.e)-f) din Ordonanța de Urgență a Guvernului nr.57/2019 privind Codul administrativ, cu modificările și completările ulterioare, intenționăm realizarea unui obiectiv de investiții care să răspundă nevoilor tinerilor din județul Giurgiu de practicarea unor activități din domeniul sportiv. Fiind o zonă subdezvoltată din punct de vedere al infrastructurii sportive, vom avea posibilitatea să răspundem pozitiv solicitărilor mai multor federații sportive naționale.

În Strategia de dezvoltare a sportului în România - perioada 2016 -2032, sportul este "înțeles ca un adevărat univers al creațiilor umane de natură fizică, psihică, morală, intelectuală și estetică, motiv pentru care își găsește locul convenit în ansamblul valorilor culturale universale", obiectivele majore fiind dezvoltarea sportului și optimizarea resurselor aferente acestora.

Proiectul poate obține finanțare prin Compania Națională de Investiții sau din fonduri externe nerambursabile, în perioada de programare 2021-2027, în funcție de condițiile de eligibilitate.

Investiția care face obiectul proiectului de hotărâre constă în realizarea unui complex sportiv multifuncțional în județul Giurgiu, o construcție modernă prin care ne propunem:

- dezvoltarea sportului la nivel județean;
- creșterea numărului de copii și tineri care participă la competiții sportive;
- asigurarea unor condiții optime de pregătire pentru tinerii cu potențial performant în domeniul sportiv;
- crearea unei baze materiale moderne pentru practicarea mișcării fizice și a sportului;
- creșterea competitivității între comunitățile din județul Giurgiu, dar și interjudețene prin organizarea de competiții/concursuri sportive.

Pentru punerea în aplicare a celor mai sus menționate, a fost identificat imobilul compus din teren în suprafață de 8.555,00 mp situat în intravilanul satului Cetatea, str. Gării, nr.90, comuna Frătești, județul Giurgiu. În vederea accesării unei finanțări pentru realizarea unui obiectiv de investiții pe acest teren, Consiliul Județean Giurgiu trebuie să demonstreze proprietatea asupra bunului în cauză. În acest sens, în conformitate cu prevederile art.294 alin.(3) din Codul Administrativ, cu modificările și completările ulterioare, bunul poate fi transmis din domeniul public al comunei Frătești în domeniul public al județului Giurgiu.

Solicitarea intervine dat fiind așezarea geografică favorabilă a comunei la circa 8 km de orașul Giurgiu și aproximativ 55 km de capitală ceea ce oferă un real potențial de dezvoltare a zonei.

Luând în considerare cele mai sus prezentate, apreciem că trecerea imobilului (teren) în suprafață de 8555 mp, situat în sat Cetatea, comuna Frătești, județul Giurgiu, din domeniul public al comunei Frătești în domeniul public al județului Giurgiu pentru construirea unui complex sportiv este necesară în vederea accelerării dezvoltării economice a zonei, prin promovarea acesteia ca urmare a mediatizării evenimentelor sportive și organizării unor competiții.

Ținând cont de cele expuse mai sus, în conformitate cu procedura inițierii proiectelor de hotărâri, prevăzută de art.182 alin.(2) din Ordonanța de Urgență a Guvernului nr.57/2019 privind Codul administrativ, cu modificările și completările ulterioare același act normativ,

INIȚIEZ

un proiect de hotărâre cu următorul titlu: *PROIECT DE HOTĂRÂRE privind aprobarea solicitării Consiliului Județean Giurgiu către Consiliul Local al Comunei Frătești, județul Giurgiu, de trecere din domeniul public al comunei în domeniul public al județului, a imobilului situat în sat Cetatea, str. Gării, nr.90, comuna Frătești, județul Giurgiu.*

Prezentul referat de aprobare și Proiectul de hotărâre se înaintează Direcției Logistică, managementul spitalelor și patrimoniu pentru întocmirea Raportului de specialitate în vederea dezbaterii și aprobării proiectului de hotărâre de către consiliul județean.

PREȘEDINTE ROMANIA \* 1992  
Dumitru BRĂNU  
PRE  
JUDEȚUL GIURGIU

CONSILIUL JUDEȚEN GIURGIU

Direcția logistică, managementul spitalelor și patrimoniu

Nr. 12375 din 16 iulie 2021

RAPORT DE SPECIALITATE

privind aprobarea solicitării Consiliului Județean Giurgiu către Consiliul Local al Comunei Frățești, județul Giurgiu, de trecere din domeniul public al comunei în domeniul public al județului, a imobilului (teren), situat în sat Cetatea, comuna Frățești, județul Giurgiu

Consiliul Județean Giurgiu intenționează să depună spre finanțare din fonduri nerambursabile un proiect pentru construirea unui complex sportiv în comuna Frățești, sat Cetatea, în vederea accelerării dezvoltării economice a zonei prin organizarea de evenimente sportive care vor asigura promovarea localității, precum și oferirea unei zone de agrement pentru localnici și locuitorii din zonele învecinate, inclusiv municipiul Giurgiu.

În sensul celor de mai sus, se dorește construirea unui complex sportiv multifuncțional.

Conform Hotărârii Consiliului Local al Comunei Frățești nr.30/26.05.2021 cu privire la completarea inventarului bunurilor care fac parte din domeniul public al comunei Frățești, județul Giurgiu, imobilul compus din teren intravilan, categoria de folosință arabil, în suprafață de 8555 mp, se află în domeniul public al comunei Frățești și în administrarea Consiliului Local Frățești, este teren fost CAP, neîmprejmuit, fiind situat în strada Gării, nr.90, sat Cetatea, comuna Frățești, înscris în cartea funciară nr. 35517, având număr cadastral 35517,

Pentru a putea primi finanțare, Consiliul Județean Giurgiu trebuie să demonstreze proprietatea asupra bunurilor în cauză iar în acest caz bunul fiind în domeniul public al comunei Frățești este necesar ca imobilul (teren) situat în satul Cetatea să devină bun de interes public județean prin trecerea lui în domeniul public al județului Giurgiu în conformitate cu prevederile art.294 alin.(3) din Codul Administrativ, cu modificările și completările ulterioare.

Luând în considerare cele mai sus prezentate, apreciem ca fiind oportună și necesară trecerea imobilului (teren) situat în sat Cetatea, comuna Frățești, județul Giurgiu, din domeniul public al comunei Frățești, în domeniul public al județului Giurgiu.

Față de cele de mai sus, am întocmit prezentul Raport de specialitate, care se înaintează Secretarului General al Județului Giurgiu.

Director executiv,

Daniela Burcea



**Oficiul de Cadastru și Publicitate Imobiliară GIURGIU**  
**Biroul de Cadastru și Publicitate Imobiliară Giurgiu**  
Adresa: Giurgiu, Bd. 1907 Nr.1, Sc. B, Tel. 0246/216444

Nr.	45597
Ziua	04
Luna	06
Anul	2021

## REFERAT DE ADMITERE

(Prima inregistrare imobil)

Domnului/Doamnei COMUNA FRATESTI  
Domiciliul Loc. Fratesti, Str Garii, Nr. 9, Jud. Giurgiu

Referitor la cererea inregistrată sub numărul **45597** din data **04-06-2021**, vă informăm:

In urma solicitării dumneavoastră privind recepția documentației cadastrale de primă inregistrare, vă comunicăm următoarele:

Analizand documentația depusă spre recepție, s-a constatat că identificarea și localizarea amplasamentului a fost realizată cu respectarea prevederilor regulamentelor in vigoare și in consecință, imobilul a fost inregistrat provizoriu in evidența OCPI GIURGIU cu numărul cadastral

1) **35517**, Loc. Cetatea, Str GARII, Nr. 90, Jud. Giurgiu, UAT Fratesti, in suprafață măsurată de 8555 mp și suprafață din acte 8555 mp,

Certific că informațiile din prezentul extras sunt conforme cu datele din planul cadastral de carte funciară al OCPI GIURGIU la data: 04-06-2021.

Situația prezentată poate face obiectul unor modificări ulterioare, in condițiile Legii cadastrului și a publicității imobiliare nr. 7/1996, republicată, cu modificările și completările ulterioare.

**Inspector**  
**Mirela Dobrescu**



100104900432

**Oficiul de Cadastru și Publicitate Imobiliară GIURGIU**  
**Biroul de Cadastru și Publicitate Imobiliară Giurgiu**

Dosarul nr. 45597 / 04-06-2021

**INCHEIERE Nr. 45597****Registrator:** CORINA CIULACU**Asistent:** DANIELA SUTASemnat : cu semnatura  
electronica extinsa, cf. L  
455/2001 si eIDAS

Asupra cererii introduse de COMUNA FRATESTI domiciliat in Loc. Fratesti, Str Garii, Nr. 9, Jud. Giurgiu privind Prima inregistrare a imobilelor/unitatilor individuale (u.i.) in cartea funciara, in baza:

- Act Administrativ nr.CERTIFICAT FISCAL NR 4881/19-05-2021 emis de PRIMARIA FRATESTI;
- Act Administrativ nr.ADEVERINTA NR 4905/19-05-2021 emis de PRIMARIA FRATESTI;
- Act Administrativ nr.HCL NR 30/26-05-2021 emis de CLC FRATESTI;

fiind indeplinite conditiile prevazute la art. 29 din Legea cadastrului si a publicitatii imobiliare nr. 7/1996, republicata, cu modificarile si completarile ulterioare, tariful achitat in suma de 0 lei, cu documentul de plata:

pentru serviciul avand codul 211

Vazand referatul asistentului registrator in sensul ca nu exista impedimente la inscriere

**DISPUNE**

Admiterea cererii cu privire la:

- imobilul cu nr. cadastral 35517
- se intabuleaza dreptul de PROPRIETATE atestare mod dobandire lege in cota de 1/1 asupra A.1 in favoarea COMUNA FRATESTI, Domeniul Public, sub B.1 din cartea funciara 35517 UAT Fratesti;

**Prezenta se va comunica părților:**

COMUNA FRATESTI

IVANUS MATEI-CONSTANTIN

\*) Cu drept de reexaminare in termen de 15 zile de la comunicare, care se depune la Biroul de Cadastru si Publicitate Imobiliara Giurgiu, se inscrie in cartea funciara si se solutioneaza de catre registratorul-sef

Data soluționării,

08-06-2021

Registrator,

CORINA CIULACU

Asistent Registrator,

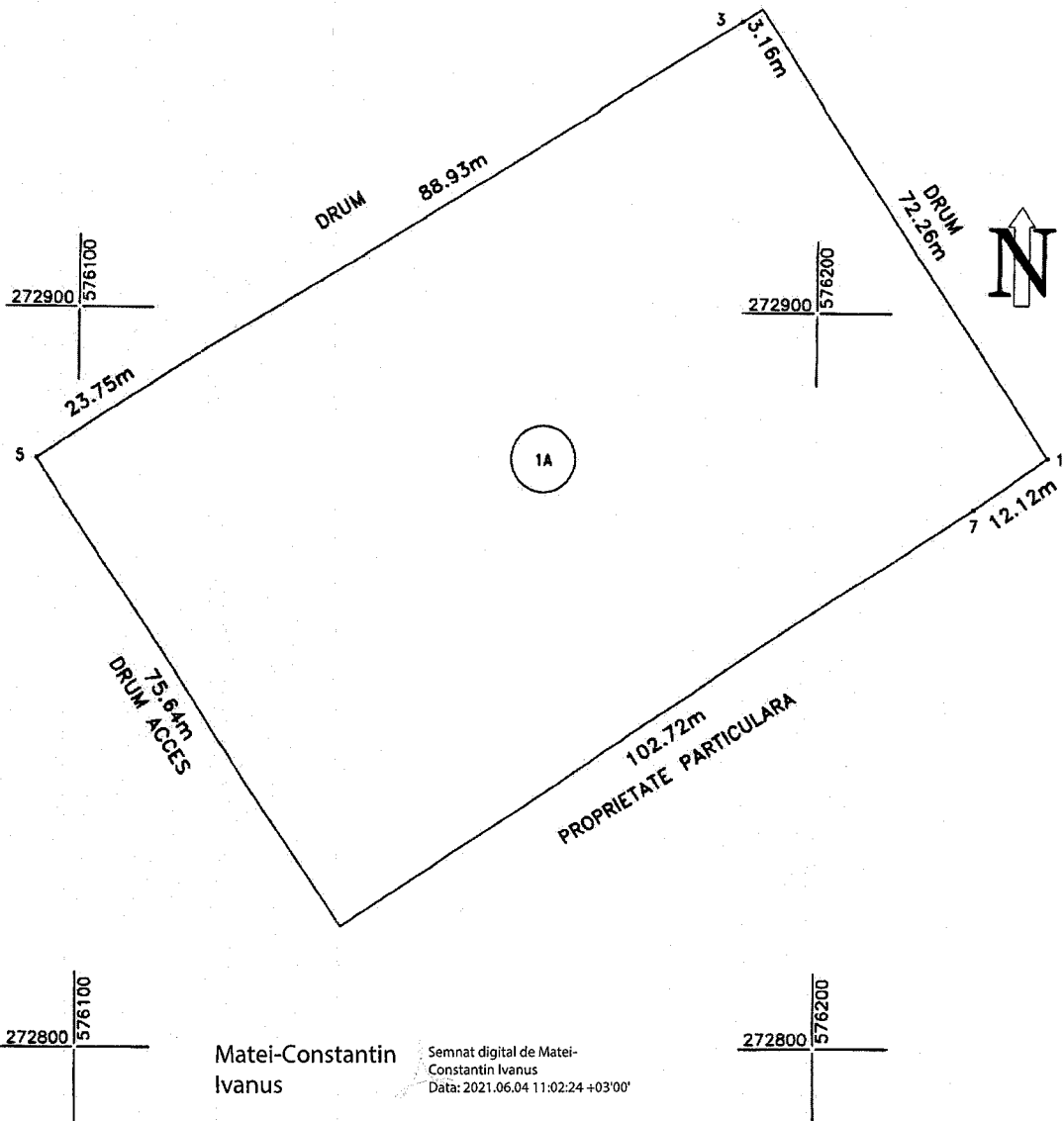
DANIELA SUTA

\*) Cu excepția situațiilor prevăzute la Art. 62 alin. (1) din Regulamentul de avizare, recepție și inscriere in evidențele de cadastru și carte funciara, aprobat prin ODG Nr. 700/2014.

# PLAN DE AMPLASAMENT SI DELIMITARE A IMOBILULUI

SCARA 1:1000

NR. CADASTRAL	SUPRAFATA	ADRESA IMOBILULUI	
35517	8555 mp	INTRAVILAN - STR. Garii NR 90 SAT CETATEA, COM FRATESTI JUD. GIURGIU	
CARTEA FUNCIARA NR.		UAT	FRATESTI



## A. Date referitoare la teren

Nr. parcela	Categorie de folosinta	Suprafata din masuratori (mp)	Mentiiuni
1	A	8555	TEREN FOST CAP, NEIMPREJMUIT
Total		8555	

## B. Date referitoare la constructii

Cod	Destinatia	Suprafata construita la sol (mp)	Mentiiuni
TOTAL			

Suprafata totala masurata a imobilului= 8555mp  
Suprafata totala acte a imobilului= 8555mp

<p>Executant: IVANUS MATEI-CONSTANTIN</p> <p>Confirm executarea masurarii terenului, corectitudinea indicarii cadastrele si corespondenta realitatea din teren</p> <p>Semnat</p> <p>04.06.2021</p> <p>CLASA III</p>	<p>Inspector</p> <p>Confirm introducerea in baza de date integrata si atribuirea numarului cadastral</p> <p>Semnatura si parafa</p> <p>Stampila BCPI</p> <p>Mirela-Lorelai Dobrescu</p> <p>data: Digitally signed by Mirela-Lorelai Dobrescu Date: 2021.06.04 21:05:54 +03'00'</p>
---	--





**Oficiul de Cadastru și Publicitate Imobiliară GIURGIU**  
**Biroul de Cadastru și Publicitate Imobiliară Giurgiu**

Giurgiu, Bd. 1907 Nr.1, Sc. B, Tel. 0246/216444

Nr.cerere	45597
Ziua	04
Luna	06
Anul	2021

**Extras de Plan Cadastral de Carte Funciară**  
**pentru**  
**Imobil număr cadastral 35517 / UAT Fratesti**

TEREN intravilan

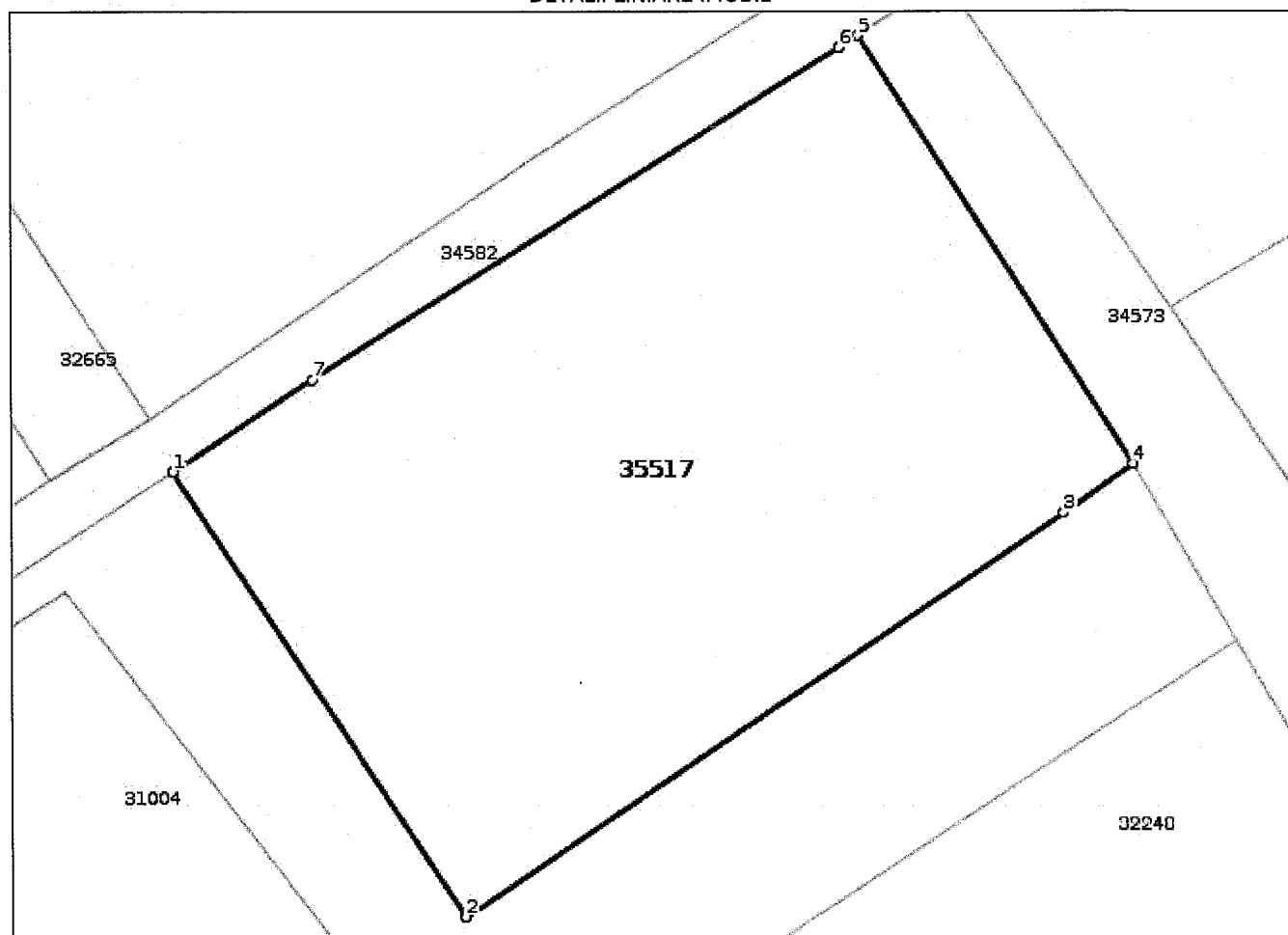
Adresa: Loc. Cetatea, Str Garii, Nr. 90, Jud. Giurgiu

Comuna/Oraș/Municipiu: Fratesti


Nr. cadastral	Suprafața	Observații / Referințe
35517	8555	TEREN FOST CAP, NEIMPREJMUIT

\* Suprafața este determinată în planul de proiecție Stereo 70.

## DETALII LINIARE IMOBIL



**Incadrare in zonă**  
**scara 1:2000**



**Date referitoare la teren**

Crt	Categoria de folosință	Intra vilan	Suprafața (mp)	Tarla	Parcelă	Observații / Referințe
1	arabil	DA	8.555			TEREN FOST CAP, NEIMPREJMUIT
	<b>TOTAL:</b>		<b>8.555</b>			

**Date referitoare la construcții**

Crt	Numar	Destinație construcție	Supraf. (mp)	Situație juridică	Observații / Referințe
Imobilul nu are in componență construcții					

**Lungime Segmente****1) Valorile lungimilor segmentelor sunt obtinute din proiectie in plan.**

Punct început	Punct sfârșit	Lungime segment (m)
1	2	75.639
2	3	102.723
3	4	12.122
4	5	72.263
5	6	3.157
6	7	88.926
7	1	23.745

\*\* Lungimile segmentelor sunt determinate în planul de proiecție Stereo 70 și sunt rotunjite la 1 milimetru.

\*\*\* Distanța dintre puncte este formată din segmente cumulate ce sunt mai mici decât valoarea 1 milimetru.

Certific că informațiile din prezentul extras sunt conforme cu datele din planul cadastral de carte funciară al OCPI GIURGIU la data: 04-06-2021

Situația prezentată poate face obiectul unor modificări ulterioare, in condițiile Legii cadastrului și publicității imobiliare nr. 7/1996, republicată.

Consilier/Inspector de specialitate,

**Mirela Dobrescu**



Oficiul de Cadastru și Publicitate Imobiliară GIURGIU  
Biroul de Cadastru și Publicitate Imobiliară Giurgiu

## EXTRAS DE CARTE FUNCİARĂ PENTRU INFORMARE

Carte Funciară Nr. 35517 Fratesti

Nr. cerere	<b>45597</b>
Ziua	<b>04</b>
Luna	<b>06</b>
Anul	<b>2021</b>

Cod verificare  
100104900432



Semnat : cu semnatura  
electronica extinsa, cf. L  
455/2001 si eIDAS

### A. Partea I. Descrierea imobilului

**TEREN** Intravilan

**Adresa:** Loc. Cetatea, Str Garii, Nr. 90, Jud. Giurgiu

Nr. Crt	Nr. cadastral Nr. topografic	Suprafata* (mp)	Observatii / Referinta
A1	35517	8.555	Teren neimprejmuit; TEREN FOST CAP, NEIMPREJMUIT

### B. Partea II. Proprietari și acte

Înscrieri privitoare la dreptul de proprietate și alte drepturi reale	Referințe
<b>45597 / 04/06/2021</b>	
Act Administrativ nr. HCL NR 30, din 26/05/2021 emis de CLC FRATESTI; Act Administrativ nr. ADEVERINTA NR 4905, din 19/05/2021 emis de PRIMARIA FRATESTI; Act Administrativ nr. CERTIFICAT FISCAL NR 4881, din 19/05/2021 emis de PRIMARIA FRATESTI;	
B1	A1
Intabulare, drept de PROPRIETATE estare, dobandit prin Lege, cota actuala 1/1 1) <b>COMUNA FRATESTI</b> , CIF:5123586, Domeniul Public	

### C. Partea III. SARCINI .

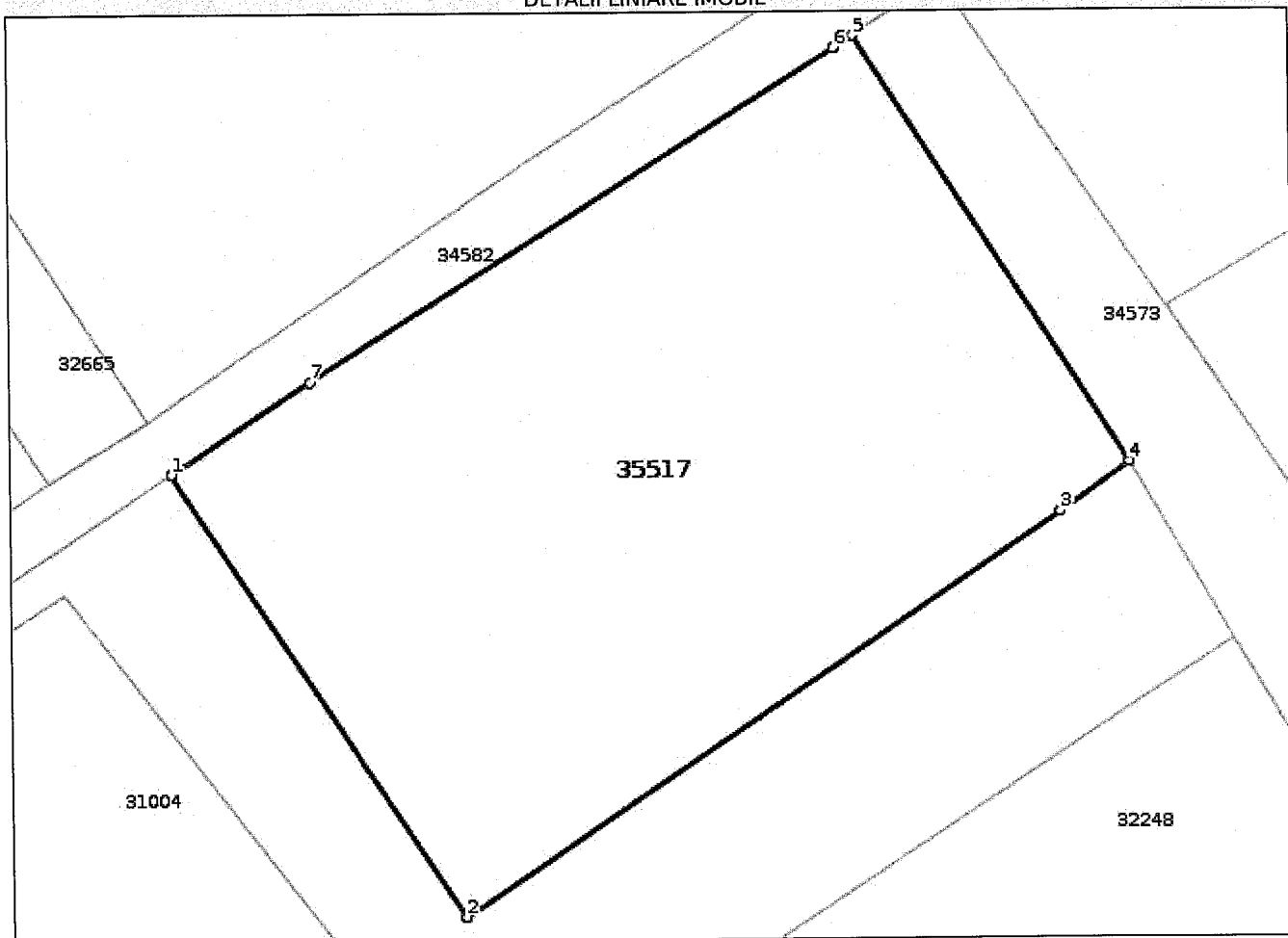
Inscrieri privind dezmembramintele dreptului de proprietate, drepturi reale de garantie și sarcini	Referințe
NU SUNT	

**Anexa Nr. 1 La Partea I****Teren**

Nr cadastral	Suprafața (mp)*	Observații / Referințe
35517	8.555	TEREN FOST CAP, NEIMPREJMUIT

\* Suprafața este determinată în planul de proiecție Stereo 70.

## DETALII LINIARE IMOBIL

**Date referitoare la teren**

Nr Crt	Categorie folosință	Intra vilan	Suprafața (mp)	Tarla	Parcelă	Nr. topo	Observații / Referințe
1	arabil	DA	8.555	-	-	-	TEREN FOST CAP, NEIMPREJMUIT

**Lungime Segmente**

1) Valorile lungimilor segmentelor sunt obținute din proiecție în plan.

Punct început	Punct sfârșit	Lungime segment (** (m)
1	2	75.639
2	3	102.723
3	4	12.122
4	5	72.263
5	6	3.157
6	7	88.926

Punct început	Punct sfârșit	Lungime segment (** (m))
7	1	23.745

\*\* Lungimile segmentelor sunt determinate în planul de proiecție Stereo 70 și sunt rotunjite la 1 milimetru.  
\*\*\* Distanța dintre puncte este formată din segmente cumulate ce sunt mai mici decât valoarea 1 milimetru.

Certific că prezentul extras corespunde cu pozițiile în vigoare din cartea funciară originală, păstrată de acest birou.

Prezentul extras de carte funciară este valabil la autentificarea de către notarul public a actelor juridice prin care se sting drepturile reale precum și pentru dezbaterile succesiunilor, iar informațiile prezentate sunt susceptibile de orice modificare, în condițiile legii.

S-a achitat tariful de 0 RON, -, pentru serviciul de publicitate imobiliară cu codul nr. 211.

Data soluționării,  
07-06-2021

Data eliberării,  
\_/\_/\_\_\_

Asistent Registrator,  
DANIELA SUTA

(parafa și semnătura)

Referent,

(parafa și semnătura)

**CONSILIUL JUDEȚEAN GIURGIU**

**Comisia pentru investiții, patrimoniu, urbanism și infrastructură**

**AVIZUL**

**nr. 23 din 22 iulie 2021**

Având în vedere proiectul de hotărâre, referatul de aprobare nr.12367/16.07.2021 al președintelui, raportul de specialitate nr.12375/16.07.2021 al Direcției logistică, managementul spitalelor și patrimoniu și celelalte documente prezentate, în temeiul prevederilor art.125 alin.(1) lit.b) din Ordonanța de urgență a Guvernului nr.57/2019 privind Codul administrativ, cu modificările și completările ulterioare, respectiv al prevederilor art.15 alin.(1) lit.b) din Regulamentul de organizare și funcționare al consiliului județean,

**COMISIA PENTRU INVESTIȚII, PATRIMONIU, URBANISM ȘI INFRASTRUCTURĂ**

**adoptă următorul aviz:**

**Art. 1.** - Se avizează favorabil **Proiect de hotărâre nr.172 din 16 iulie 2021** privind aprobarea solicitării Consiliului Județean Giurgiu către Consiliul Local al Comunei Frătești, județul Giurgiu, de trecere din domeniul public al comunei în domeniul public al județului, a unui imobil situat în sat Cetatea, str.Gării nr.90, comuna Frătești, județul Giurgiu, fără amendamente.

**Art. 2.** - Amendamentele și observațiile membrilor comisiei se regăsesc în anexa care face parte integrantă din prezentul aviz - nu este cazul.

**Art. 3.** - Prezentul aviz se comunică prin grija secretarului comisiei, în termenul recomandat, secretarului general al județului.

**PREȘEDINTE,**

**Mihai-Bogdan Tudor**

**SECRETAR,**

**Cătălin-Ionuț Jonescu**

## CONSILIUL JUDEȚEAN GIURGIU

Comisia juridică, ordine publică și situații de urgență

### AVIZUL

nr. 29 din 22 iulie 2021

Având în vedere proiectul de hotărâre, referatul de aprobare nr.12367 din 16 iulie 2021 al președintelui, raportul de specialitate nr.12375 din 16 iulie 2021 al Direcției logistică, managementul spitalelor și patrimoniu și celelalte documente prezentate, în temeiul prevederilor art.125 alin.(1) lit.b) din Ordonanța de urgență a Guvernului nr.57/2019 privind Codul administrativ, cu modificările și completările ulterioare, respectiv al prevederilor art.15 alin.(1) lit.b) din Regulamentul de organizare și funcționare al consiliului județean,

### COMISIA JURIDICĂ, ORDINE PUBLICĂ ȘI SITUAȚII DE URGENȚĂ

adoptă următorul aviz:

**Art. 1.** - Se avizează favorabil **Proiect de hotărâre nr.172 din 16 iulie 2021** privind aprobarea solicitării Consiliului Județean Giurgiu către Consiliul Local al Comunei Frătești, județul Giurgiu, de trecere din domeniul public al comunei în domeniul public al județului, a unui imobil situat în sat Cetatea, str.Gării nr.90, comuna Frătești, județul Giurgiu, fără amendamente.

**Art. 2.** - Amendamentele și observațiile membrilor comisiei se regăsesc în anexa care face parte integrantă din prezentul aviz - nu este cazul.

**Art. 3.** - Prezentul aviz se comunică prin grija secretarului comisiei, în termenul recomandat, secretarului general al județului.

PREȘEDINȚE

Silviu-Cristian Anculeșcu

SECRETAR,

Mihai -Cătălin Georgescu